



**Gwasanaeth Democratiaeth  
Democracy Service**  
Swyddfa'r Cyngor  
CAERNARFON  
Gwynedd  
LL55 1SH

Cyfarfod / Meeting

**PWYLLGOR CYNLLUNIO  
PLANNING COMMITTEE**

Dyddiad ac Amser / Date and Time

**1.00pm DYDD LLUN, 8 GORFFENNAF, 2013**

**1.00pm MONDAY, 8 JULY, 2013**

Lleoliad / Location

**YSTAFELL GYFARFOD, FRONDEG, PWLLHELI  
MEETING ROOM, FRONDEG, PWLLHELI**

Pwynt Cyswllt / Contact Point

**IOAN HUGHES**

**01286 679780**

[IoanHughes@gwynedd.gov.uk](mailto:IoanHughes@gwynedd.gov.uk)

Dosbarthwyd/Distributed 28.06.13

**PWYLLGOR CYNLLUNIO  
PLANNING COMMITTEE**

**Aelodaeth / Membership (15)**

**Plaid Cymru (7)**

Y Cynghorwyr/Councillors

Elwyn Edwards  
Dafydd Meurig  
Tudor Owen

Dyfrig Jones  
Michael Sol Owen  
Hefin Williams

Eurig Wyn

**Annibynnol/Independent (3)**

Y Cynghorwyr/Councillors

Anne T.Lloyd Jones

Dilwyn Lloyd

Christopher O'Neal

**Llais Gwynedd (3)**

Y Cynghorwyr/Councillors

Endaf Cooke

Louise Hughes

Owain Williams

**Llafur/Labour (1)**

Y Cynghorydd/Councillor

Gwen Griffith

**Rhyddfrydwyr Democrataidd / Liberal Democrats (1)**

Y Cynghorydd/Councillor

June Marshall

**Eilyddion / Substitutes**

Y Cynghorwyr / Councillors

Craig ab Iago (Plaid Cymru)

John Pughe Roberts (Annibynnol / Independent)

Gruffydd Williams (Llais Gwynedd)

Gwynfor Edwards (Llafur / Labour)

Stephen Churchman (Rhyddfrydwyr Democrataidd / Liberal Democrats)

**AELODAU LLEOL A WAHODDIR/ LOCAL MEMBERS INVITED**

*(Cyngorydd/Councillor + Rhif Cais/ Application Number)*

1.	Cyng/Coun Dafydd Meurig	C13/0005/10/LL
2.	Cyng/Coun Elfed Williams	C13/0145/18/LL
3.	Cyng/Coun Gwen Griffith	C13/0173/16/LL
4.	Cyn/Coun John Wyn Williams	C13/0202/25/LL
5.	Cyng/Coun Aled Evans	C13/0243/41/LL
6.	Cyng/Coun Hefin Williams	C13/0474/18/LL
7.	Cyng/Coun Aled Evans	C13/0501/41/LL

## **TREFN SIARAD YN Y PWYLLGOR CYNLLUNIO**

Mae'r Cyngor wedi penderfynu rhoddi'r hawl i 3ydd parti siarad yn y Pwyllgor Cynllunio. Mae'r daflen hon yn amlinellu'r trefniadau gweithredol arferol ar gyfer siarad yn y pwyllgor.

1.	Adroddiad y Gwasanaeth Cynllunio ar y cais cynllunio yn cynnwys argymhelliad.	
2.	Os oes cais wedi ei dderbyn gan 3ydd parti i siarad, bydd y Cadeirydd yn gwahodd y siaradwr ymlaen	
3.	Gwrthwynebydd, neu gynrychiolydd o'r gwrthwynebwyr yn cael annerch y pwyllgor	3 munud
4.	Ymgeisydd, gynrychiolydd yr ymgeisydd(wyr) neu Asiant yn cael annerch y pwyllgor	3 munud
5.	Aelod(au) Lleol yn cael annerch y pwyllgor	10 munud
6.	Cadeirydd y pwyllgor yn gofyn am gynigydd ac eilydd i'r cais cynllunio	
7.	Y pwyllgor yn trafod y cais cynllunio.	

## **PROCEDURE FOR SPEAKING IN THE PLANNING COMMITTEE**

The Council has decided that third parties have the right to speak at the Planning Committee. This leaflet outlines the normal operational arrangements for speaking at the committee.

1.	Report of the Planning Service on the planning application including a recommendation.	
2.	If an application has been received from a 3 <sup>rd</sup> party to speak the Chairman will invite the speaker to come forwards.	
3.	Objector, or a representative of the objectors to address the committee.	3 minutes
4.	Applicant or a representative of the applicant(s) to address the committee.	3 minutes
5.	Local Member(s) to address the committee	10 minutes
6.	Committee Chairman to ask for a proposer and seconder for the planning application.	
7.	The committee to discuss the planning application	

## **RHAGLEN**

### **1. YMDDIHEURIADAU**

Derbyn unrhyw ymddiheuriadau am absenoldeb.

### **2. DATGAN BUDDIANT PERSONOL**

Derbyn unrhyw ddatganiad o fuddiant personol.

### **3. MATERION BRYD**

Nodi unrhyw eitemau sy'n fater bryd ym marn y Cadeirydd fel y gellir eu hystyried.

### **4. COFNODION**

Bydd y Cadeirydd yn cynnig y dylid llofnodi cofnodion y cyfarfod diwethaf o'r pwyllgor hwn, a gynhaliwyd ar 17 Mehefin, 2013, fel rhai cywir (copi yma – papur **melyn**)

### **5. CEISIADAU AM GANIATÂD CYNLLUNIO**

Cyflwyno adroddiad Pennaeth Adran Rheoleiddio (copi yma – papur **gwyn**).

---

## PWYLLGOR CYNLLUNIO, 17.06.13

---

**Yn bresennol:** Y Cyngorydd Michael Sol Owen (Is-gadeirydd).

**Y Cyngorwyr:** Endaf Cooke, Elwyn Edwards, Louise Hughes, Anne T.Lloyd Jones, Dilwyn Lloyd, June Marshall, Dafydd Meurig, Christopher O.Neal, Owain Williams, Hefin Williams, Eurig Wyn

**Eraill a wahoddwyd:** Y Cyngorwyr : Elfed Wyn Williams, E. Selwyn Griffiths, Mike Stevens, Simon Glyn, Sion Jones, Gareth Thomas a Dyfed Edwards, (aelodau lleol).

**Hefyd yn bresennol:** Gareth Jones, (Uwch Reolwr Gwasanaeth Cynllunio), Rhun ap Iarll (Uwch Gyfreithiwr), Cara Owen (Rheolwr Rheolaeth Datblygu Dros Dro), Dafydd Gareth Jones (Uwch Swyddog Cynllunio Mwynau a Gwastraff), Gareth Roberts (Uwch Swyddog Rheolaeth Datblygu Trafnidiaeth), Bethan Adams ac Ioan Hughes, (Swyddogion Cefnogi Aelodau a Chraffu).

**Ymddiheuriadau:-** Y Cyngorwyr Gwen Griffith, W. Tudor Owen, Dyfrig Wynn Jones, R. H. Wyn Williams, (aelod lleol mewn perthynas ag eitem 5 ar y rhaglen, (Gorchymyn Diogelu Coed Dros Dro).

### 1. DATGAN BUDDIANT PERSONOL

Datganodd yr aelod canlynol fuddiant personol am y rheswm a nodir:-

- Y Cyngorydd Endaf Cooke, (a oedd yn aelod o'r Pwyllgor Cynllunio hwn), yn eitem 6 ar y rhaglen (cais cynllunio rhif, C13/0507/22/LOL), oherwydd mai ef oedd yr ymgeisydd.

Roedd yr aelod o'r farn ei fod yn fuddiant oedd yn rhagfarnu a gadawodd y Siambwr yn ystod y drafodaeth ar yr eitem hon.

a) Datganodd yr aelodau canlynol eu bod yn aelodau lleol mewn perthynas â'r eitemau a nodir:-

- Y Cyngorydd Elfed Wyn Williams, (nad oedd yn aelod o'r Pwyllgor Cynllunio hwn), yn eitem 6 ar y rhaglen, (cais cynllunio rhif C09A/0396/18/AM)
- Y Cyngorydd Dafydd Meurig, (a oedd yn aelod o'r Pwyllgor Cynllunio hwn) yn eitem 6 ar y rhaglen, (ceisiadau cynllunio rhifau C11/1077/16/LL a C11/1082/16/CR)
- Y Cyngorydd E. Selwyn Griffiths, (nad oedd yn aelod o'r Pwyllgor Cynllunio hwn) yn eitem 6 ar y rhaglen, (ceisiadau cynllunio rhifau C12/1580/44/AM a C12/1611/44/LL)
- Y Cyngorydd Anne T. Lloyd Jones (a oedd yn aelod o'r Pwyllgor Cynllunio hwn) yn eitem 6 ar y rhaglen, (cais cynllunio rhif C13/0102/09/LL)
- Y Cyngorydd Mike Stevens, (nad oedd yn aelod o'r Pwyllgor Cynllunio hwn), yn eitem 6 ar y rhaglen, (cais cynllunio rhif C13/0102/09/LL)

- Y Cynghorydd Simon Glyn, (nad oedd yn aelod o'r Pwyllgor Cynllunio hwn), yn eitem 6 ar y rhaglen, (cais cynllunio rhif C13/0404/46/LL)
- Y Cynghorydd Sion Jones, (nad oedd yn aelod o'r Pwyllgor Cynllunio hwn), yn eitem 6 ar y rhaglen, (cais cynllunio rhif C13/0413/18/AM)
- Y Cynghorydd Gareth Thomas, (nad oedd yn eitem o'r Pwyllgor Cynllunio hwn) yn eitem 6 ar y rhaglen, (cais cynllunio rhif C13/0445/08/LL)

Ymneilltuodd yr Aelodau uchod i gefn yr ystafell gyfarfod yn ystod y drafodaeth ar y ceisiadau dan sylw ac ni fu iddynt bleidleisio ar y materion hynny.

## **2. COFNODION**

Llofnododd yr Is-gadeirydd gofnodion cyfarfod diwethaf o'r pwyllgor hwn a gynhaliwyd ar 20 Mai, 2013, fel rhai cywir.

## **3. GORCHYMYN DIOGELU COED DROS DRO D44 – TIR GER 5 DEGREES WEST, LÔN GARMON, ABERSOCH.**

Cyflwynwyd adroddiad y Pennaeth Rheoleiddio gan Uwch Reolwr y Gwasanaeth Cynllunio yn nodi bod gorchymyn Diogelu Coed Dros Dro wedi ei roi ar y 10 coeden unigol, sy'n gymysgfa o goed Pîn Monterey a choed Cypreswydden, ar 24 Ionawr, 2013.

Nodwyd bod ymgynghori'n rhan o'r drefn statudol o gadarnhau Gorchymyn Diogelu Coed. Gwnaed hyn, a derbyniwyd gwrthwynebiadau oedd yn gysylltiedig ag un goeden benodol ac yn ymdrin yn bennaf â materion iechyd a diogelwch.

Yn sgil hyn gwnaed archwiliad pellach o'r coed gan swyddog o Wasanaeth Bioamrywiaeth y Cyngor a daethpwyd i'r casgliad bod y cyfan o'r coed mewn cyflwr boddhaol.

Nodwyd bod yr unigolion oedd yn gwrthwynebu wedi cael cyfle i gyflwyno tystiolaeth a gwybodaeth arbenigol i ddangos bod yna risg y byddai coed yn disgyn o achos tywydd anffafriol neu unrhyw reswm arall. Ni dderbyniwyd tystiolaeth i gefnogi'r pryderon.

Daeth swyddogion y Cyngor i'r casgliad bod y coed, sydd wedi eu lleoli mewn man uchel ac amlwg o fewn AHNE Llŷn, o werth mwynderol uchel ac yn gwneud cyfraniad positif i fwynderau gweledol cefn gwlad.

Fodd bynnag, nodwyd na fyddai cadarnhau'r Gorchymyn Diogelu Coed yn rhwystro unigolyn rhag cyflwyno cais i'r Cyngor dros ymgymryd â gwaith i'r coed, gan gynnwys torri, yn y dyfodol pe byddai'n bosib dangos cyfiawnhad dros wneud hynny.

Ymhellach, nodwyd bod modd trin y coed mewn ffordd dderbyniol fyddai'n lleihau pryderon y gwrthwynebwyr.

Mewn ymateb i ymholiad ynglŷn â phwy fyddai'n gyfrifol pe byddai'r goeden benodol y disgyn, pwysleisiwyd ymhellach fod y rhai oedd yn gwrthwynebu wedi cael cyfle i gyflwyno tystiolaeth arbenigol ynglŷn â'i chyflwr, ac mai cyfrifoldeb y perchennog yw coed ar dir o'i eiddo.

Esboniwyd bod 4 dewis i'r Pwyllgor, sef:-

- Cadarnhau'r gorchymyn fel y mae, heb newidiadau;
- Cadarnhau'r gorchymyn gyda newidiadau;
- Peidio cadarnhau;
- Cynnal ymchwiliad cyhoeddus.

**PENDERFYNWYD cadarnhau'r gorchymyn fel ag y mae, heb newidiadau.**

#### **4. CEISIADAU CYNLLUNIO**

Rhoddodd y Pwyllgor ystyriaeth i'r ceisiadau canlynol i ddatblygu.

Ymhelaethwyd ar fanylion y ceisiadau ac ymatebwyd i gwestiynau mewn perthynas â'r cynlluniau ac agweddau o'r polisïau.

##### **1. Cais rhif C09A/0396/18/AM – Tir ger Teras Victoria, Deiniolen**

Datblygiad preswyl ynghyd â chreu mynedfa newydd.

'Roedd yr aelodau wedi ymweld â'r safle cyn y cyfarfod.

Nodwyd y derbyniwyd y wybodaeth / sylwadau ychwanegol a ganlyn:-

- Ymateb gan Cartrefi Cymunedol Gwynedd Cyf, (CCG), yn datgan priodoriion ymwneud â phroblemau yn y gorffennol ble mae dŵr wyneb wedi treiddio i mewn i rai o erddi ac i mewn i dai deiliaid Pentre Helen. Mae gan CCG bryderon yn ymwneud â rhediad dwr wyneb i lawr o safle'r cais i dai Pentre Helen yn enwedig os nad yw mesuriadau lliniaru bwriadedig yn gweithio.
- Uned Strategaeth Tai:- Mae ffigwr o 5 uned fforddiadwy fel rhan o'r cais yn dderbyniol ar sail y wybodaeth a gyflwynwyd gan yr ymgeisydd. Mae angen tai fforddiadwy yn yr ardal;
- Uned Rheoli Risg Llifogydd ac Erydiad Arfordirol:- Er mwyn diogelu eiddo cyfagos, dylai unrhyw ganiatâd gynnwys amodau yn ymwneud â chwrs dŵr sy'n croesi'r ffordd.

Ymhelaethodd y Rheolwr Rheolaeth Datblygu Dros Dro ar gefndir y cais gan nodi fod y safle wedi ei ddynodi yn addas ar gyfer tai yn y Cynllun Datblygu Unedol.

Ychwanegwyd bod Cyfoeth Naturiol Cymru'n fodlon gyda'r mesuriadau fyddai'n cael eu cymryd i oresgwyo pryderon parthed llifogydd.

Yn manteisio ar yr hawl i siarad, dywedodd gwrthwynebydd, a oedd yn cynrychioli nifer o drigolion lleol, y dylid gwrthod y cais presennol gan nad oedd yn unol â pholisïau na chanllawiau'r Cyngor.

Ymhelaethodd gan nodi'r prif bwyntiau canlynol:-

- Byddai'r datblygiad yn cael effaith andwyol ar fwynderau preswyl trigolion cyfagos;
- Nad yw'r dyluniad a gosodiad y tai bwriadedig yn cyd-fynd â gweddill y pentref;



- Nad oedd man agored digonol wedi ei glustnodi fel man chwarae;
- Byddai'r datblygiad yn cael effaith andwyol ar drefniadau parcio presennol trigolion a busnesau lleol;
- Byddai'r datblygiad yn amharu ar drefniadau codi a gollwng disgyblion yr ysgol;
- Nad oedd sylw digonol wedi ei roi i bryderon trigolion parthed y fynedfa;
- Bod 30 o dai ar werth yn Neiniolen ar hyn o bryd ac nad oes angen adeiladu tai ychwanegol;
- Bod nifer y tai fforddiadwy o fewn y datblygiad wedi cael ei ostwng i 18% a bod hyn yn llawer is na'r disgwyliad arferol o 30%;
- Nad oedd sylw digonol wedi ei roi i beryglon llifogydd a draenio.

Yn manteisio ar yr hawl i siarad, dywedodd asiant yr ymgeisydd bod y safle wedi ei ddynodi ar gyfer 30 o dai a bod y nifer wedi ei leihau er mwyn ymdrin â rhai agweddau'r bwriad, megis draenio a materion bioamrywiaeth, oedd yn achosi peth pryder.

Ychwanegodd bod y datblygwr eisoes wedi rhoi tir i'r Cyngor ar gyfer creu palmant er mwyn creu llwybr diogel i'r rhai fyddai'n cerdded i'r ysgol. Bydd y datblygiad hefyd yn cynnwys gwelliannau pellach mewn perthynas â hyn.

Nododd ymhellach bod camau wedi eu cymryd er mwyn osgoi problemau gor-edrych.

O safbwynt yr angen am y tai, nododd y byddai'r datblygiad yn creu cyfle i drigolion lleol brynu eiddo o safon uwch fel eu bod yn gallu parhau i fyw yn y pentref.

Gwrthwynebwyd y cais gan yr aelod lleol, (nad oedd yn aelod o'r Pwyllgor Cynllunio hwn), a gwnaed y prif bwyntiau canlynol ganddo:-

- Bod yr iaith Gymraeg yn fater holl bwysig ond nad oedd asesiad iaith llawn wedi cael ei gyflwyno;
- Dylid rhoi ystyriaeth lawn i effaith ieithyddol a diwylliannol posib y datblygiad;
- Nad oedd eglurhad derbynol wedi ei roi ynglŷn â'r modd y bwriedir ymdrin â bygythiad llifogydd i'r tai islaw'r safle;
- Na fu ymgynghoriad llawn ynglŷn â'r effaith ar wasanaethau lleol;
- Byddai'r datblygiad yn debygol o arwain at gynnydd yn nifer disgyblion yr ysgol leol ac yn mynd tu hwnt i gapasiti'r ysgol;
- Os am ganiatáu'r cais dylid cael cytundeb fel bod cyfraniad yn cael ei wneud tuag at wella cyfleusterau'r ysgol;
- Ni fu asesiad ynglŷn ag effaith amgylcheddol y bwriad;
- Ni chyflwynwyd gwybodaeth i gyfiawnhau cael cyn lleied â 5 o dai fforddiadwy.

Mewn ymateb i'r gwrthwynebiadau, pwysleisiodd Uwch Reolwr y Gwasanaeth Cynllunio fod y safle wedi ei ddynodi ar gyfer tai yn y Cynllun Datblygu Unedol.

Eglurodd fod yr angen am dai yn berthnasol â chwrdd ag angen yr ardal dalgylch dibyniaeth, sef ardal Caernarfon.

Ychwanegwyd bod gwybodaeth ariannol wedi ei dderbyn yn egluro'r angen i ostwng nifer y tai fforddiadwy i 18%. Nodwyd ymhellach bod costau ychwanegol yn gysylltiedig â datblygu'r safle a bod hynny yn ymdrin yn bennaf â thraenio tir.

Esboniwyd bod cryn waith wedi ei wneud ynglŷn â draenio'r tir ac nad oedd gwrthwynebiad erbyn hyn gan Gyfoeth Naturiol Cymru.

Nodwyd bod y wybodaeth a dderbyniwyd yn datgan bod capasiti digonol yn yr ysgol leol i dderbyn niferoedd ychwanegol o ddisgyblion allai fod yn ei mynychu yn sgil y datblygiad.

Cyfeiriwyd at fwynderau preswyl, a thynnwyd sylw pellach at y ffaith fod dwysedd y datblygiad wedi ei leihau o 30 i 27 tŷ.

Awgrymwyd bod sgôp gan y Pwyllgor i ohirio penderfyniad er rhoddi cyfle i'r ymgeisydd ddarparu gwybodaeth lawn parthed materion ieithyddol.

Cyflwynwyd barn gan aelodau a gwnaed y prif bwyntiau canlynol:

- Bod materion trafnidiaeth yn destun pryder;
- Bod nifer o dai ar werth yn y pentref a bod rhaid ystyried yr angen am y datblygiad;
- Bod y tir yn wlyb ac ar lethr ac na ddylid diystyru'r effaith allai hyn ei gael ar dai islaw'r safle;
- Bod gwrthwynebiad lleol cryf;
- Bod angen asesiad iaith drylwyr;
- Byddai cynnydd mewn trafnidiaeth yn creu trafferthion ger y fynedfa;
- Byddai cynnydd sylweddol yn siŵr o fod yn nifer y disgyblion fyddai'n mynychu'r ysgol;
- Na fyddai'r datblygiad o unrhyw fudd i'r gymuned leol;
- Na ddylai'r safle fod wedi ei ddynodi ar gyfer tai o fewn y Cynllun Datblygu Unedol ac y dylid ystyried materion tebyg wrth ymgynghori ar gynllun datblygu newydd.

Mewn ymateb i ymholiad, esboniwyd mai mater i'r ymgeisydd fyddai cwblhau asesu effaith ar yr iaith a bod dull penodol wedi ei fabwysiadu gan y Cyngor o fewn y Canllaw Cynllunio Atodol : Cynllunio a'r Iaith Gymraeg ar gyfer hyn. Ychwanegwyd y byddai'r holl wybodaeth yn gyhoeddus.

**PENDERFYNWYD gohirio'r cais er mwyn caniatáu amser i'r ymgeisydd gyflwyno gwybodaeth asesu effaith ar yr iaith yn unol a gofynion y Canllaw Cynllunio Atodol**

## **2. Cais rhif C11/1077/16/LL – Plas y Coed, Bangor**

Cais llawn i godi 17 o dai ar wahân yn ogystal â newid defnydd cyn gartref preswyl a chreu 12 uned byw hunangynhaliol (yn cynnwys 4 uned

fforddiadwy), gwaith cysylltiedig arall gan gynnwys dymchwel adeilad, torri coed, creu mynedfa gerbydol a ffordd stad.

'Roedd yr aelodau wedi ymweld â'r safle cyn y cyfarfod.

Ymhelaethodd Uwch Reolwr y Gwasanaeth Cynllunio ar gefndir y cais gan nodi y byddai'r gwaith ar yr adeilad rhestredig Gradd 2 yn ymdrin yn bennaf â newidiadau mewnol ar gyfer creu 12 uned byw gyda 4 o'r rhain yn unedau fforddiadwy. Byddai 2 o'r unedau fforddiadwy yn y plas, a 2 yn ardal y stablau. Yn ogystal byddai cyfraniad o £327,000 yn cael ei wneud tuag at ddarpariaeth tai fforddiadwy oddi ar y safle yn nalgylch Bangor.

O ystyried maint y datblygiad a'r gymysgfa o ddefnydd sydd ym Mae Hirael yn barod, 'roedd y swyddogion o'r farn fod y datblygiad, o ran egwyddor, yn dderbyniol.

O ran edrychiad a dyluniad, nodwyd y byddai'r datblygiad yn gwarchod yr adeilad rhestredig yn yr hir dymor, ac nid oedd gwrthwynebiad wedi ei gyflwyno gan CADW.

Byddai'r datblygiad yn cynnwys torri ychydig o goed, ond nid oedd gwrthwynebiad gan yr Uned Bioamrywiaeth ac ystyriwyd fod y datblygiad yn ei gyfanrwydd yn dderbyniol.

Cyfeiriodd asiant yr ymgeisydd at y prif bwyntiau canlynol:-

- Bod trafodaethau manwl wedi eu cynnal gyda swyddogion y Cyngor ac asiantaethau allanol gan gynnwys CADW a Chyfoeth Naturiol Cymru;
- Bod yr adeilad rhestredig wedi cael ei adael yn wag ers 2006;
- Bod yr adeilad wedi ei fandaleiddio, ond byddai'r datblygiad yn ei warchod yn yr hir dymor;
- Bod angen yr ail elfen o'r cais, sef adeiladu 17 o dai ar wahân er mwyn gwneud y gwaith ar yr adeilad rhestredig;
- Bod lefel y tai fforddiadwy wedi ei asesu gan y prisiwr dosbarth;
- Bod y safle'n cael ei chysgodi gan goed aeddfed a bod bwriad i blannu ychwaneg o goed;
- Bod rhan uchaf yr adeilad rhestredig wedi ei ddynodi ar gyfer lloches ystlumod ac yn aros yn wag yn yr hir dymor.

Dywedodd yr aelod lleol, (a oedd yn aelod o'r Pwyllgor Cynllunio hwn), ei fod yn gwrthwynebu'r cais o ystyried yr effaith ar fwynderau preswyl trigolion eiddo cyfagos.

Nododd fod yr eiddo hwn yn sefyll yn unigol ar hyn o bryd, ond y byddai'r datblygiad yn golygu y byddai yna 17 o dai yn cael eu hadeiladu yn agos ato.

Nid oedd yn gwrthwynebu'r cais o ran atgyweirio'r adeilad rhestredig, ac yr oedd yn derbyn bod angen datblygu'r tai eraill ar wahân. Fodd bynnag, pwysleisiodd fod yr effaith ar drigolion yr eiddo cyfagos yn anffodus.

Er bod cynlluniau i wella'r fynedfa, galwodd am i sylw pellach gael ei roi i'r mater yma.

Mewn ymateb, nodwyd y byddai yna effaith ar drigolion yr eiddo cyfagos. Fodd bynnag, esboniwyd fod y cae dan sylw wedi ei ddynodi ar gyfer datblygiad. Yn ogystal, cynhaliwyd trafodaethau er mwyn sicrhau na fyddai'r tai newydd yn wynebu'r eiddo presennol ac yn cael cyn lleied o effaith a phosib. Ystyriwyd felly nad oed yr effaith ar fwynderau preswyl yn annerbyniol.

Nododd yr Uwch Swyddog Rheolaeth Datblygu Trafnidiaeth nad oes troedffordd ar gyfer mynedfa i safleoedd y 2 ddatblygiad. Ond gan ei bod yn ffordd breifat, ni ellir mynnu bod troedffordd yn cael ei chreu.

O safbwynt y gyffordd i'r A5, nid oedd maint y datblygiad yn cyrraedd lefel fyddai'n cyfiawnhau gwelliannau ar y gyffordd.

Mynegwyd barn gan yr aelodau a gwnaed y prif bwyntiau canlynol:

- Bod angen gwella a gwarchod yr adeilad rhestredig ond bod yr effaith ar drigolion yr eiddo cyfagos yn destun pryder;
- Bod angen gwarchod y coed gerllaw;
- Bod y gwaith o gynnal a chadw parhaol yn hanfodol yn yr adeilad rhestredig;
- Ei bod yn anodd dalit pam fod yr adeilad wedi ei adael i ddirywio yn y fath fodd;
- Bod angen rhoi sylw i'r Cynllun Unedol newydd ar gyfer astudio'n fanwl pa diroedd sy'n cael eu dynodi ar gyfer datblygu.

Mewn ymateb i'r sylwadau, nodwyd bod asesiad wedi ei gynnal parthed y coed a byddai'r coed gorau'n cael eu cadw. Credai'r swyddogion cynllunio felly fod y datblygiad, yn ei gyfanrwydd yn dderbyniol.

Wrth gyflwyno cynnig i ganiatáu'r cais, nododd aelod nad oedd yn rhagweld cynnydd sylweddol yn y prysurdeb hyd y ffordd o'i gymharu â'r hyn oedd yn bodoli pan oedd yr adeilad yn gartref preswyl. Nododd bod ymddygiad gwrthgymdeithasol yn bryder ar y safle ar hyn o bryd a bod diogelwch ar y safle hefyd yn broblem.

**PENDERFYNWYD dirprwyo'r hawl i'r Uwch Reolwr y Gwasanaeth Cynllunio i ganiatáu'r cais yn ddarostyngedig i gwblhau Cytundeb 106 yn ymwneud â darpariaeth unedau fforddiadwy a chyfraniad ariannol tuag at ddarpariaeth tai fforddiadwy.**

Amodau:

Cychwyn o fewn 5 mlynedd;

Cydymffurfio gyda'r cynlluniau;

Cytuno ar ddeunyddiau a gorffeniadau, (gan gynnwys gosodiad y ffenestri);

Tirlunio;

Tynnu hawliau a ganiateir ar unedau perthnasol;

Asesiad archeolegol;

Materion bio-amrywiaeth;  
Carthffosiaeth a dŵr wyneb;  
Diogelu coed;  
Gofynion adeiladu i safon côd lefel 3;  
Nodyn gofynion wal rannol.

**3. Cais rhif C11/1082/16/CR – Plas y Coed, Bangor.**

Cais adeilad rhestredig yn ymwneud â throsi adeiladau presennol gyda gwaith cysylltiol i greu 12 uned byw ynghyd â dymchwel adeiladau a strwythurau cysylltiol.

‘Roedd yr aelodau wedi ymweld â’r safle cyn y cyfarfod.

Ymhelaethodd Uwch Reolwr y Gwasanaeth Cynllunio ar gefndir y cais gan esbonio fod y cais yn ymdrin yn benodol â’r addasiadau i’r adeilad rhestredig a’r gwaith dymchwel oedd yn berthnasol i’r cais uchod, (cais rhif C11/1077/16/LL).

Nodwyd bod y bwriad yn berthnasol i newidiadau mewnol ac nad oedd gwrthwynebiad gan CADW na’r Uwch Swyddog Cadwraeth.

Nododd yr aelod lleol, (a oedd yn aelod o’r Pwyllgor Cynllunio hwn), ei fod yn croesawu’r newidiadau i’r cynlluniau gwreiddiol oedd yn golygu na fydd rhannau o wal yr ardd yn cael eu dymchwel.

**PENDERFYNWYD caniatáu’r cais a chyfeirio’r mater i Cadw am eu sylwadau yn unol a’r drefn safonol (cyn rhyddau dyfarniad)**

Amodau:  
Cychwyn o fewn 5 mlynedd;  
Cydymffurfio â’r cynllunio;  
Deunyddiau;  
Gwarchod wal yr ardd;  
Ffenestri a drysau o wneuthuriad pren;  
Nwyddau dŵr glaw o wneuthuriad haearn bwrw;  
Unrhyw agoriadau presennol sydd i’w cau i’w gosod yn ôl 30mm;  
Cofnod ffotograffeg.

Esboniwyd bod angen cyfeirio penderfyniad y Pwyllgor at CADW.

**4. Cais rhif C12/1580/44/AM – Storfa Cyngor, Penamser, Porthmadog**

Codi 2 uned ddiwydiannol ar gyfer defnydd B1, B2 a B8.

Ymhelaethodd Uwch Reolwr y Gwasanaeth Cynllunio ar gefndir y cais gan nodi fod y defnyddiau yn cael ei ystyried yn dderbyniol yn lleoliad yma o ran egwyddor, o ystyried defnyddiau presennol cyfagos a tystiolaeth o farchnata’r eiddo. Nododd hefyd ei bod yn angenrheidiol i osod amodau priodol sy’n ymwneud â mwynderau cyffredinol a phreswyl.

Dywedodd yr aelod lleol, (nad oedd yn aelod o'r Pwyllgor Cynllunio hwn) fod y safle ar hyn o bryd wedi ei ddynodi ar gyfer defnydd gwastraff ac nad oedd yn gefnogol i hyn. Ychwanegodd y byddai'n croesawu'r bwriad ar gyfer defnyddiau B1, B2, a B8.

Cyfeiriodd at y ffaith nad oedd yr Uned Drafnidiaeth yn gwrthwynebu'r cais a bod cyfle i'r datblygiad greu gwaith o fewn y gymuned leol.

### **PENDERFYNWYD caniatáu'r cais**

Amodau:

Amod amser;

Cyflwyno manylion a gadwyd yn ôl;

Yn unol â'r cynlluniau;

Gorffeniadau;

Oriau gwaith;

BREEAM

Lefel lloriau;

Cyflwyno manylion rheoli dŵr wyneb;

Cyflwyno manylion systemau echdynnu aer;

Storio tu fewn i'r adeilad yn unig;

Cadw'r llecynnau parcio ar gyfer parcio yn unig;

Manylion llifoleuadau;

Cyfyngu hawliau a ganiateir;

Amodau sŵn;

Tirweddu.

### **5. Cais rhif C12/1611/44/LL – Tir ger Gelert Ltd. Ffordd Penamser, Porthmadog**

Cais llawn i adeiladu depo cludiant yn cynnwys gweithdy, bae M.O.T. gyda storfeydd annatod ac adeilad swyddfa, manau parcio ceir a loriau yn ogystal â chyfleusterau ailgylchu gwastraff anadweithiol, manau storio agregau, ardaloedd llwytho a dadlwytho, ffens diogelwch, creu dwy fynedfa newydd gyda gwaith tirlunio a draenio.

Nodwyd y derbyniwyd y wybodaeth / sylwadau ychwanegol a ganlyn:-

- Cyfoeth Naturiol Cymru:- Dim gwrthwynebiad ar ôl ail-ystyried manylion draenio a gyflwynwyd gyda'r cais, ond angen cyflwyno manylion y geuffos newydd cyn cychwyn unrhyw waith;
- Gwarchod y Cyhoedd:- Dim gwrthwynebiad. Rhaid i'r maluriwr symudol gael ei reoli dan drwydded a awdurdodwyd gan Adran Gwarchod y Cyhoedd;
- Dŵr Cymru :-
  - i) Nodi fod yr ymgeisydd yn bwriadu defnyddio gwaith carthffos breifat;
  - ii) Y datblygwr i gysylltu â Dŵr Cymru er mwyn sicrhau cyflenwad dŵr ar gyfer deunyddiau masnachol/diwydiannol;
  - iii) Mae prif bibell ddŵr yn croesi'r safle ac angen cydymffurfio â chyfres o amodau i'w diogelu oni bai fod cytundeb i'w gwro.

- Bioamrywiaeth Gwynedd:- Cynnwys amod i sicrhau fod y mesuriadau lliniaru ar gyfer y llygoden ddŵr ac ymlusgiaid sydd yn cael eu nodi yn yr adroddiad ecolegol dyddiedig Mai 2013, yn cael eu dilyn;

Ymhelaethodd Uwch Reolwr y Gwasanaeth Cynllunio ar gefndir y cais gan nodi for y defnydd o ran ei nodweddion yn debyg i ddenfyddiau diwydiannol ac felly'n dderbyniol mewn egwyddor ar y stad ddiwydiannol.

Nodod hefyd yr angen i warchod mwynderau preswyl drwy osod amodau priodol mewn perthynas â lefelau sŵn ac oriau gwaith.

Dywedodd yr aelod lleol, (nad oedd yn aelod o'r Pwyllgor Cynllunio hwn), fod y cais yn golygu ail-leoli busnes cludiant o safle ger canol tref Porthmadog i safle mwy addas. Ychwanegodd y gallai'r newid greu ychwaneg o swyddi.

Nododd yr aelod lleol ymhellach fod y tŷ agosaf tua 200 medr i ffwrdd o'r safle a bod amodau'n ymwneud â rheoli sŵn ac oriau gwaith yn rhesymol.

### **PENDERFYNWYD caniatáu'r cais**

Amodau:

Cynllun monitro a rheolaeth sŵn a llwch;

Cynllun plannu/rheolaeth ac ôl-ofal tyfiant o amgylch y safle;

Manylion llifoleuadau;

Cytuno ar uchder pentyrrau stoc wastraff ar y safle;

Cyfyngu hawliau a ganiateir;

Amodau sŵn safonol, dim mwy na 10db yn uwch na lefel sŵn cefndir yn yr eiddo agosaf sy'n sensitif i sŵn a dim mwy na 55db ar unrhyw adeg, prun bynnag yw'r lefel isaf;

Cytuno drwy amod ar liw'r adeilad a ffens o amgylch y safle sy'n gweddu i'r 'stad ddiwydiannol a'r ardal o gwmpas;

Oriau gwaith;

Darpariaeth briodol ar gyfer storio olewau, cemegau a sylweddau peryglus;

Gweithredu mesuriadau priodol fel yr amlinellwyd yn yr arolygon ecolegol i leddfu effaith y datblygiad y llygoden ddŵr ac ymlusgiaid ;

Dim achos i lygru cwrs dŵr yn ystod y cyfnod adeiladu nac ychwaith tra bo'r safle'n weithredol.

## **6. Cais rhif C13/0102/09/LL – Tir y Farchnad, Sandilands Road, Tywyn**

Datblygiad preswyl o 18 annedd

Nodwyd y derbyniwyd y wybodaeth / sylwadau ychwanegol a ganlyn:-

- Uned Strategol tai:- Mae'r amcangyfrif bris ar gyfer tai arfaethedig i'w weld yn fforddiadwy ar gyfer y gymuned yma;
- Uned Polisi:- Cytuno gydag egwyddor y datblygiad fel y cyfeirir ato ym Mholisi CH4 o Gynllun Datblygu Unedol Gwynedd. Dengys cynnwys y datganiad cymunedol ac ieithyddol a gyflwynwyd gyda'r cais y bydd hi'n annhebygol y bydd y datblygiad yn cael ad-drawiad arwyddocaol ar yr iaith Gymraeg yn Nhywyn;

Ymhelaethodd y Rheolwr Rheolaeth Datblygu Dros Dro ar gefndir y cais gan nodi bod cynlluniau diwygiedig wedi eu cyflwyno er mwyn ymdrin yn bennaf â phryderon gor-edrych a diogelu preifatrwydd.

Ychwanegwyd fod yr ymgeisydd wedi datgan, fel rhan o'r cais, fod y tai wedi eu dylunio yn uniongyrchol ar gyfer cyfarfod anghenion y farchnad dai lleol a'u bod wedi eu prisiau am oddeutu £130,000. Ar sail y lefel pris yma, credir eu bod yn fforddiadwy yn unol â gofynion Uned Strategol y Cyngor.

Cadarnhawyd bod asesiad ieithyddol wedi ei dderbyn a bod yr Uned Bolisi wedi datgan ei fod yn dderbyniol. Yn ogystal nodwyd bod capasiti digonol yn yr ysgol leol ar gyfer y cynnydd tebygol yn nifer y disgyblion yn sgil y datblygiad.

Ymatebodd asiant yr ymgeisydd i wrthwynebiadau a wnaed gan nodi'r prif bwyntiau canlynol:

- Na fydd cysylltiad gyda charthffos sydd wedi achosi trafferthion yn y dyfodol;
- Bod trafodaethau llawn wedi eu cynnal gyda swyddogion y Cyngor ynglŷn â materion trafndiaeth a bod addasiadau wedi eu gwneud;
- Bod y ffordd o fewn y safle wedi ei dylunio yn unol â gofynion mabwysiadu'r Cyngor;
- Bod yr ymgeisydd wedi ymdrin â'r holl faterion a godwyd gan Network Rail;
- Na fydd dŵr wyneb yn effeithio mewn unrhyw fodd ar y garthffos;
- Bydda 18 o dai am y prisiau a nodwyd o fudd i'r ardal.

Dywedodd aelod lleol, (nad oedd yn aelod o'r Pwyllgor Cynllunio hwn), fod y bwriad i'w groesawu. Nododd nad oes unrhyw ddefnydd wedi ei wneud o'r safle ers blynyddoedd ac y byddai'r tai ar gael am bris rhesymol ac o werth i brynwyr tro cyntaf yn yr ardal.

Cyfeiriodd ymhellach at ostyngiad yn nifer y disgyblion yn Ysgol Uwchradd Tywyn, a chredai y byddai'r datblygiad yn debygol o leddfu ychydig ar y pryder yma.

Nododd ymhellach nad oedd prinder manau agored yn yr ardal Ategwyd y sylwadau yma gan yr ail aelod lleol, ( a oedd yn aelod o'r Pwyllgor Cynllunio hwn). Fodd bynnag, mynegwyd pryder ganddi parthed trafferthion parcio ar ffordd ger y safle a galwodd ar i'r Uned Drafndiaeth roi sylw i'r mater ac os yn bosib rhoi llinellau melyn i wahardd parcio yno.

Mewn ymateb i ymholiad, nodwyd bod cae chwarae, gyda'r holl gyfleusterau priodol, ger y safle ynghyd â'r traeth a manau agored sylweddol gerllaw.

Mynegwyd pryder parthed asesiad iaith a'r angen i osod amod tai fforddiadwy.

Mewn ymateb nodwyd bod esboniad llawn yn cael ei roi yn y Canllaw Cynllunio Atodol ar yr iaith parthed y manylion sydd raid i'r ymgeiswyr eu cyflwyno a bod yr asesiad a dderbyniwyd yn unol â'r gofynion.



Ychwanegwyd bod swyddogion yn cyflwyno manylion perthnasol ar sawl mater mewn adroddiad ysgrifenedig a bod angen gwneud hyn mewn dull rhesymol, ymarferol a chyson. Yn ogystal nodwyd bod yr holl wybodaeth ar geisiadau cynllunio yn gyhoeddus ac ar wefan y Cyngor.

Pwysleisiodd aelod ei chefnogaeth i'r cais gan nodi bod angen datblygiad o'r fath fyddai'n hybu'r ysgol leol ac y dylid ymdrechu i gadw'r ieuencid yn yr ardal.

**PENDERFYNWYD dirprwyo'r hawl i'r Uwch Reolwr Cynllunio i ganiatáu'r cais yn ddarostyngedig i'r cyfnod ymgynghori ddod i ben ac i dderbyn sylwadau ffafriol gan yr holl ymgynghorwyr statudol.**

Amodau:

Cychwyn y gwaith o fewn 5 mlynedd;

Yn unol â'r cynlluniau diwygiedig;

Llechi naturiol;

Amodau Priffyrdd;

Amodau Cyfoeth Naturiol Cymru;

Tirweddu;

Amodau Dŵr Cymru;

Codi ffensys sgrinio ar hyd y ffin ddeheuol a gogleddol

Yr Uned Drafnidiaeth i roi sylw penodol i'r materion parcio ar y ffordd gyfagos;

Nodyn parthed y garthffos gyhoeddus.

**7. Cais rhif C13/0404/46/LL – Safle Carafannau Moel y Berth, Llangwnnadi**

Gosod 2 garafán sefydlog ychwanegol, ail-leoli unedau sefydlog presennol, adeiladu adeilad caffi/swyddfa/toiledau, gosod system draenio newydd ynghyd â thirlunio.

Ymhelaethodd Uwch Reolwr y Gwasanaeth Cynllunio ar gefndir y cais ynghyd ag argymhelliad y swyddogion i ganiatáu'r cais gydag amodau.

Atgoffwyd aelodau fod cais am ddatblygiad ar y safle, a ystyriwyd ym mis Gorffennaf, 2012, wedi ei wrthod yn unol ag argymhelliad y swyddogion.

Bryd hynny, gofynnwyd am gynyddu niferoedd yr unedau o 15 i 30 yn ogystal â chodi adeilad atodol newydd, gosod system ddraenio ac ymgymryd â gwaith tirlunio.

Tynnwyd sylw at y ffaith nad oedd gwrthwynebiad o safbwynt trafnidiaeth wedi ei gyflwyno mewn perthynas â'r cais presennol.

Nodwyd bod trafodaethau wedi eu cynnal gyda'r ymgeisydd a bod y cynnydd o 2 yn nifer yr unedau, ynghyd â'r addasiadau eraill yn rhesymol.

Yn manteisio ar yr hawl i siarad, dywedodd yr ymgeisydd ei fod wedi trafod a chydweithio hefo'r swyddogion cynllunio a bod y cais bellach wedi ei addasu'n sylweddol gyda'r caffi yn rhan holl bwysig o'r cynllun busnes.

Cyfeiriodd yn benodol at amod oedd yn cael ei argymhell mewn perthynas â dymchwel y bloc toiledau presennol yn dilyn adeiladu'r adeilad newydd. Pwysleisiodd nad oedd wedi cael unrhyw wybodaeth flaenorol ynglŷn â hyn a'i fod yn dymuno cadw'r adeilad.

Dywedodd yr aelod lleol, (nad oedd yn aelod o'r Pwyllgor Cynllunio hwn), fod y safle wedi ei esgeuluso yn y gorffennol a bod y perchennog yn ymdrechu i'w uwchraddio. Ychwanegodd fod prosiect uchelgeisiol wedi ei wrthod y llynedd er bod yna gryn gefnogaeth i'r bwriad bryd hynny. Ers hynny cynhaliwyd trafodaethau gyda'r swyddogion a bod yr ymgeisydd wedi cyfaddawdu llawer cyn cyflwyno'r cais presennol.

Ychwanegodd fod yr argymhelliad ynglŷn â dymchwel adeilad presennol yn destun pryder. Eglurodd fod yr ymgeisydd yn manteisio ar yr hawl fel tiffeddiannwr, i gael nifer penodol o bebyll ar y tir, ac mai'r bwriad oedd cadw'r bloc toiledau presennol ar gyfer y defnydd cyfreithiol yma. Pwysleisiodd nad oedd dymchwel yr adeilad yn rhan o'r cais ac nad oedd trafodaethau wedi eu cynnal ynglŷn â hyn. Credai felly y byddai'n annheg gosod amod o'r fath.

Mewn ymateb, nodwyd bod swyddogion wedi ystyried y mater gydag asiant yr ymgeisydd cyn y cyfarfod a bod y swyddogion o'r farn y gellid darparu'r cyfleusterau o fewn yr adeilad newydd. Ychwanegwyd bod llawer wedi ei wneud i gyrraedd at yr argymhelliad i ganiatáu'r cais ac y byddai'n rhesymol dymchwel y bloc toiledau presennol ar gyfer uwchraddio'r safle.

Gwnaed y sylwadau canlynol yn gefnogol i'r cais:

- Bod angen uwchraddio'r safle;
- Bod angen cefnogi busnesau bach;
- Bod yr ymgeisydd wedi cyfaddawdu ac mai'r bwriad oedd uwchraddio safle;
- Na ddylid gosod amod mewn perthynas â dymchwel y bloc toiledau presennol.

#### **PENDERFYNWYD caniatáu'r cais**

Amodau:

Dechrau'r gwaith o fewn 5 mlynedd;

Yn unol â'r cynlluniau;

Cyfanswm o 17 uned sefydlog yn unig;

Rhaid i'r unedau sefydlog newydd a rhai sy'n cael eu cyfnewid yn y dyfodol fod o liw gwyrdd;

To'r adeilad o liw gwyrdd;

Gorffeniad muriau'r adeilad i'w gytuno;

Tirlunio.

#### **8. Cais rhif C13/0413/18/AM – Dôl Farm, Bethel**

Cais amlinellol ar gyfer codi tŷ Menter Wledig newydd ynghyd â modurdy domestig, llecynnau parcio a mynediad .

Ymhelaethodd y Rheolwr Rheolaeth Datblygu Dros Dro ar gefndir y cais gan egluro fod y cais am dŷ menter wledig ac felly'n cael ei ystyried dan TAN 6. 'Roedd y swyddogion cynllunio o'r farn nad oedd y cais yn bodloni gofynion TAN 6 ac y byddai'r datblygiad hefyd yn groes i bolisi CH9 o Gynllun Datblygu Unedol Gwynedd gan y byddai'r bwriad yn golygu adeiladu tŷ newydd yng nghefn gwlad heb gyfiawnhad priodol.

Yn manteisio ar yr hawl i siarad, dywedodd perchennog y busnes, sydd ar fin ymdeol, bod y busnes yn cyflogi 15 o weithwyr lleol. Ychwanegodd nad oedd gwrthwynebiad lleol i'r bwriad a bod Cyngor Cymuned Llanddeiniolen yn gefnogol i'r cais.

Ychwanegodd fod mynedfa ddiogel yn bodoli ar gyfer y safle. 'Roedd o'r farn bod y cais yn cydreddeg yn agos â gofynion TAN 6 oherwydd yr angen i redeg y busnes oddi ar y safle.

Cefnogwyd y cais gan yr aelod lleol, (nad oedd yn aelod o'r Pwyllgor Cynllunio hwn), a thynnodd sylw at y prif bwyntiau canlynol:-

- Na ellir anwybyddu gwerth busnes sy'n cyflogi cymaint o weithwyr lleol;
- Bod cefnogaeth leol i'r cais;
- Na fyddai'r datblygiad yn effeithio ar drigolion lleol nac ychwaith ar drafnidiaeth leol;
- Bod sylwadau cadarnhaol wedi eu cyflwyno gan yr Uned Drafnidiaeth;
- Na fyddai'n addas trosi adeilad rhestredig ar safle'r busnes i'w ddefnyddio fel annedd;
- Bod manteision economaidd i'w hystyried.

Mewn ymateb, nododd Uwch Reolwr y Gwasanaeth Cynllunio bod rhaid ystyried yr egwyddor o adeiladu tŷ yng nghefn gwlad na fyddai ar gyfer amaethyddiaeth, coedwigaeth nac ychwaith ar gyfer menter busnes gwledig gan ystyried y diffiniad o hynny. Yn yr achos yma roedd y cais yn annerbyniol o ran egwyddor gan nad oedd yn unrhyw gyfiawnhad cynllunio i adeiladu'r ty yng nghefn gwlad.

Pwysleisiodd aelodau fod polisïau pwysig i'w parchu ac nad oedd cyfiawnhad dros eu rhoi o'r neilltu yn yr achos yma.

Mewn ymateb i ymholiad, nodwyd bod egwyddorion craidd polisïau lleol a chenedlaethol i'w hystyried ac y byddai penderfyniad cwbl groes i'r polisïau o bosib yn tanseilio'r polisïau. Yn sgil hyn gallai hygredded y Pwyllgor gael ei amau, gyda'r posibilrwydd o'r Cynulliad yn ymyrryd yn risg i'w hystyried.

Awgrymodd aelodau eraill y gellid ymweld â'r safle er mwyn ystyried unrhyw effaith ar y dirwedd yn ogystal ag ystyried y posibilrwydd o drosi adeilad arall ar y safle.

Pwysleisiwyd na ellid ystyried unrhyw fater nad oedd o fewn y cais oedd gerbron y Pwyllgor.

### **PENDERFYNWYD gwrthod y cais.**

Rhesymau:

Mae'r bwriad yn golygu adeiladu tŷ newydd yng nghefn gwlad a hynny heb gyfiawnhad ei fod ar gyfer gweithiwr sy'n cael ei gyflogi mewn amaethyddiaeth, coedwigaeth neu ddiwydiant gwledig arall sy'n seiliedig ar ddefnydd tir ac nid yw ychwaith yn ennill bywoliaeth drwy weithgaredd llawn amser sy'n darparu gwasanaeth hanfodol i'r sector amaethyddol neu goedwigaeth;

Nid oes tystiolaeth ddigonol ar gyfer profi fod natur y busnes yn golygu ei fod yn angenrheidiol i weithiwr fyw ar y safle;

Nid oes prawf digonol ar gyfer cyfiawnhau pam na ellir defnyddio'r eiddo presennol sy'n bodoli ar y safle neu drosi adeiladau presennol ar gyfer cyfleusterau pellach neu feddiannu tŷ yn y pentref cyfagos;

Nid oes prawf digonol ar gyfer cyfiawnhau maint yr annedd na pham nad yw'n cydymffurfio â gofynion Canllaw Cynllunio Atodol Tai Fforddiadwy.

Ystyrir felly fod y bwriad yn groes i bolisiau C1 ac CH9 o Gynllun Datblygu Unedol Gwynedd a Nodyn Cyngor Technegol rhif 6:Cynllunio ar gyfer Cymunedau Gwledig Cynaliadwy.

Mae lleoliad y bwriad yn ddatgymalog ac yn weddol ymwithiol, ac mae wedi ei leoli'r ochr arall i'r safle busnes o'i gymharu â'r eiddo presennol sydd ar y safle, ac ystyrir y buasai hyn yn annog darnio'r uned busnes. Mae lleoliad y bwriad hefyd yn cael effaith andwyol annerbyniol ar ffurf a chymeriad y dirwedd a'r cefn gwlad agored. Ystyrir felly fod y bwriad yn groes i bolisiau B22 ac CH9 o Gynllun Datblygu Unedol Gwynedd a Nodyn Technegol rhif 6: Cynllunio ar gyfer Cymunedau Gwledig Cynaliadwy.

### **9. Cais rhif C13/0445/08/LL – Siop Pierce, Stryd y Banc, Penrhyndeudraeth.**

Estyniad i'r siop bresennol a newidiadau allanol.

Nodwyd y derbyniwyd y wybodaeth / sylwadau ychwanegol a ganlyn:-

- 5.6.13 Trafnidiaeth Llywodraeth Cymru – Fel Awdurdod Priffyrdd yr A487, nid yw yn rhoddi cyfarwyddyd yng nghyswllt y cais.

Ymhelaethodd y Rheolwr Rheolaeth Datblygu Dros Dro ar gefndir y cais gan nodi na fyddai'r estyniad yn weladwy o'r stryd ac nad oedd gwrthwynebiad gan yr Uned Drafnidiaeth.

Dywedodd yr aelod lleol, (nad oedd yn aelod o'r Pwyllgor Cynllunio hwn), fod peth pryder ganddo ynglŷn â materion trafndiaeth a gwnaed y prif bwyntiau canlynol ganddo:-

- Byddai'r datblygiad yn ychwanegu at broblemau parcio a thrafnidiaeth sy'n bodoli eisoes;
- Byddai siop fwy yn golygu mwy o gwsmeriaid ac felly mwy o geir;

- Byddai'r cwsmeriaid yn y siop am gyfnod gweddol fyr ac felly'n dueddol o barcio yma ac acw yn y pentref;
- Mae'r siop ar groesffordd yn y pentref gyda thrafnidiaeth drwm yr A487 yn teithio'n agos ati;
- Bydd datblygiadau i Bont Briwet yn ychwanegu at y broblem;
- Mae safle bws ger y siop, a chyda pharcio ychwanegol ger y siop, byddai'r bws yn gorfod aros ar y ffordd er mwyn codi a gollwng teithwyr;
- Byddai siop fwy yn golygu mwy o drosiant gyda mwy o loriau mwy o faint yn galw yno;
- Mae drws y storfa yn agor allan i sgwâr y pentref ac mae problemau'n bodoli yno eisoes gyda cherbydau'n gollwng nwyddau yno.

Mewn ymateb, nododd Uwch Swyddog Rheolaeth Datblygu Trafnidiaeth bod lleoliad y siop wedi cael ystyriaeth ac ni welai unrhyw faterion negyddol yn codi.

Credai y byddai cwsmeriaid yn mynd i'r siop ar droed o'r manau parcio di-dâl gerllaw a nododd bod croesfan addas gerllaw. Ni welai fod dewis addas arall o safbwynt lleoliad drws y storfa, ond ychwanegodd fod troedffordd o faint da ger y drws presennol.

Cefnogwyd y cais gan aelodau a gwnaed y prif bwyntiau canlynol:-

- Bod cyfle yma i gefnogi ymdrech i ddatblygu busnes lleol;
- Bod y siop yn rhan hanesyddol o'r pentref;
- Na fydd y newid yn ychwanegu at broblemau trafndiaeth presennol;

#### **PENDERFYNWYD caniatáu'r cais**

Amodau:-

Dechrau'r gwaith o fewn 5 mlynedd;

Yn unol â'r cynlluniau;

Deunyddiau i'w cytuno.

#### **10. Cais rhif C13/0507/22/LL – 1 Tan y Bont, Ffordd Clynnog, Penygroes**

Codi wal i uchder o 0.6 metr i flaen tŷ annedd.

Ymhelaethodd y Rheolwr Rheolaeth Datblygu (dros dro) ar gefndir y cais ynghyd ag argymhelliad y swyddogion i ganiatáu'r cais gydag amodau.

#### **PENDERFYNWYD caniatáu'r cais.**

Amodau:

Cychwyn y gwaith o fewn 5 mlynedd;

Deunyddiau;

Gosod yn ôl o'r ffordd;

Cydymffurfio gyda'r cynlluniau.

Dechreuodd y cyfarfod am 1pm a daeth i ben am 4.15pm

<b>PWYLLGOR CYNLLUNIO</b>	<b>DYDDIAD: 08/07/2013</b>
<b>ADRODDIAD PENNAETH ADLAN RHEOLEIDDIO (CYNLLUNIO, TRAFNIDIAETH A GWARCHOD Y CYHOEDD)</b>	<b>PWLLHELI</b>

**PWYLLGOR  
CYNLLUNIO  
PLANNING COMMITTEE**

**DYDDIAD:** 08/07/2013  
**DATE:**

**YSTAFELL GYFARFOD  
FRONDEG PWLLHELI  
MEETING ROOM**

<b>EITEM ITEM</b>	<b>CAIS RHIF APPLICATION NUMBER</b>	<b>CYMUNED COMMUNITY</b>	<b>LLEOLIAD LOCATION</b>
1	C13/0005/10/LL	Abergwyngregyn	Aber Country Hotel, Abergwyngregyn
2	C13/0145/18/LL	Llanddeiniolen	Capel Dinorwig, Dinorwig,
3	C13/0173/16/LL	Llandygai	2,3,5-9,11,13,16-21,23,25,26,28,29,32-34, 36-38, Erw Faen, Tregarth, Bangor
4	C13/0202/25/LL	Pentir	Brewery Farm, Penrhos Road, Bangor
5	C13/0243/41/LL	Llanystumdwy	Parc Carafanau Wernol, Chwilog,
6	C13/0474/18/LL	Llanddeiniolen	Ty Elin, Penisarwaun, Caernarfon
7	C13/0501/41/LL	Llanystumdwy	Uned/Unit 3, Parc Amaeth, Llanystumdwy

Rhif: 1



<b>PWYLLGOR CYNLLUNIO</b>	<b>DYDDIAD: 08/07/2013</b>
<b>ADRODDIAD PENNAETH ADRAN RHEOLEIDDIO (CYNLLUNIO, TRAFNIDIAETH A GWARCHOD Y CYHOEDD)</b>	<b>PWLLHELI</b>

Cais Rhif: C13/0005/10/LL  
Dyddiad Cofrestru: 01/05/2013  
Math y Cais: Llawn - Cynllunio  
Cymuned: Abergwyngregyn  
Ward: Arllechwedd

Bwriad: CAIS AR GYFER DYMCHWEL RHAN O GEFN YR ADEILAD YNGHYD A  
CHODI ESTYNIAD SY'N DARPARU 6 FFLAT HUNAN-GYNHALIOL  
Lleoliad: ABER COUNTRY HOTEL, ABERGWYNGREGYN, LLANFAIRFECHAN, LL330LB

### **Crynodeb o'r Argymhelliad: GWRTHOD**

#### **1. Disgrifiad:**

- 1.1 Cais llawn ar gyfer dymchwel rhan o gefn yr adeilad presennol a chodi estyniad fyddai'n darparu 6 fflat hunangynhaliol.
- 1.2 Mae safle'r cais yn cynnwys cyn-westy sydd eisoes wedi ei drosi i 7 fflat. 'Roedd caniatâd cynllunio o dan C01A/0011/10/LL ar gyfer trosi'r rhan o'r adeilad i 6 fflat hunangynhaliol, ond dim ond 4 fflat sydd wedi eu cwblhau ar hyn o bryd. Mae'r bwriad yma yn cynnwys dymchwel rhan o gefn yr adeilad sydd gyda chaniatâd cynllunio ar gyfer eu trosi i 2 fflat o dan C01A/0011/10/LL.
- 1.3 Mae safle'r cais wedi ei leoli ymhell o unrhyw ffin ddatblygu, ac felly wedi ei leoli yng nghanol cefn gwlad agored. Mae tir amaethyddol yn ei amgylchynu gyda fferm yn union ddrws nesaf (ond y tu allan i berchnogaeth yr ymgeisydd). Mae ffordd dosbarth 3 yn rhedeg union heibio'r safle ac mae rheilffordd 50m o flaen yr eiddo. Mae'r safle wedi ei leoli yn gyfan gwbl o fewn parth llifogydd C2.
- 1.4 Mae'r bwriad yn cynnwys dymchwel rhan o gefn yr adeilad presennol sy'n mesur oddeutu 170m sgwâr ac sy'n unllawr ac adeiladu adeilad newydd sydd wedi ei gysylltu i'r adeilad gwreiddiol gyda thwr mynediad sy'n gwasanaethu'r estyniad yn unig (h.y. dim mynediad i'r prif adeilad cyn-westy). Byddai'r adeilad bwriadedig yn drillawr ac yn cynnwys twr mynediad oddeutu 3.9m wrth 4m. Byddai'r prif adeilad yn mesur oddeutu 15.5m o led ac 8.3m o hyd ar ei bwynt hiraf, 7m o uchder i'r bondo a 10.5m i'r crib. Bwriedir gosod 'decking' oddeutu 28m<sup>2</sup> mewn dau ran ar y llawr daear, ynghyd a balconïau i bob fflat ar y llawr cyntaf a'r ail. Golyga'r bwriad ddarparu 2 fflat (un gydag un ystafell wely a'r llall gyda dwy ystafell wely) ar bob llawr sy'n rhoi cyfanswm o 6 fflat.
- 1.5 Mae'r bwriad hefyd yn cynnwys newidiadau i'r trefniant mynediad a pharcio presennol gan greu mynedfa newydd a man troi ar gyfer 3 llecyn parcio wrth ochr y safle, ynghyd a darparu 2 llecyn parcio yn union o flaen y safle.
- 1.6 Mae datganiad dylunio a mynediad, datganiad ieithyddol, asesiad cod ac asesiad canlyniad llifogydd wedi ei gyflwyno fel rhan o'r cais er mwyn ceisio cydymffurfio a gofynion polisiâu a chyfarwyddiadau lleol a chenedlaethol.

#### **2. Polisiâu Perthnasol:**

- 2.1 Mae Adran 38(6) o Ddeddf Cynllunio a Phrynu Gorfodol 2004 a pharagraff 2.1.2 Polisi Cynllunio Cymru yn pwysleisio y dylid penderfynu ceisiadau yn unol â'r Cynllun Datblygu, oni bai bod ystyriaeth faterol cynllunio yn nodi fel arall. Mae



<b>PWYLLGOR CYNLLUNIO</b>	<b>DYDDIAD: 08/07/2013</b>
<b>ADRODDIAD PENNAETH ADRAN RHEOLEIDDIO (CYNLLUNIO, TRAFNIDIAETH A GWARCHOD Y CYHOEDD)</b>	<b>PWLLHELI</b>

ystyriaethau cynllunio yn cynnwys Polisi Cynllunio Cenedlaethol, a'r Cynllun Datblygu Unedol.

## **2.2 Cynllun Datblygu Unedol Gwynedd 2009:**

### **POLISI B15 - GWARCHOD SAFLEOEDD CADWRAETH NATUR O BWYSIGRWYDD RHYNGWLADOL**

Gwrthod cynigion sy'n debygol o achosi niwed arwyddocaol i gyfanrwydd safleoedd cadwraeth natur o bwysigrwydd rhyngwladol oni bai eu bod yn cydymffurfio â chyfres o feini prawf sy'n anelu i reoli, mwyhau a diogelu nodweddion cydnabyddedig safleoedd o'r fath.

### **POLISI B16 - GWARCHOD SAFLEOEDD CADWRAETH NATUR O BWYSIGRWYDD CENEDLAETHOL**

Gwrthod cynigion sy'n debygol o achosi niwed arwyddocaol i safleoedd cadwraeth natur o bwysigrwydd cenedlaethol oni bai eu bod yn cydymffurfio â chyfres o feini prawf sy'n anelu i warchod, mwyhau a rheoli nodweddion cydnabyddedig y safleoedd.

### **POLISI B20 - RHYWOGAETHAU A'U CYNEFINOEDD SY'N BWYSIG YN RHYNGWLADOL A CHENEDLAETHOL**

Gwrthod cynigion sy'n debygol o achosi aflonyddwch neu niwed annerbyniol i rywogaethau a warchodir a'u cynefinoedd oni bai y gellid cydymffurfio â chyfres o feini prawf sy'n anelu i ddiogelu nodweddion cydnabyddedig y safle.

**POLISI B22 - DYLUNIAD ADEILADAU -** Hyrwyddo dyluniad adeiladau da drwy sicrhau fod cynigion yn cydymffurfio a chyfres o feini prawf sy'n anelu i ddiogelu nodweddion a chymeriad cydnabyddedig y dirwedd a'r amgylchedd lleol.

**POLISI B23 - MWYNDERAU -** Diogelu mwynderau'r gymdogaeth leol drwy sicrhau bod rhaid i gynigion gydymffurfio a chyfres o feini prawf sy'n anelu i warchod nodweddion cydnabyddedig mwynderau'r ardal leol.

### **POLISI B25 - DEUNYDDIAU ADEILADU**

Gwarchod cymeriad gweledol trwy sicrhau fod yn rhaid i ddeunyddiau adeiladu fod o safon uchel sy'n gweddu i gymeriad ac edrychiad yr ardal leol.

### **POLISI B27 - CYNLLUNIAU TIRLUNIO**

Sicrhau fod cynigion a ganiateir yn ymgorffori tirlunio meddal/caled o safon uchel sy'n briodol ar gyfer y safle ac sy'n ystyried cyfres o ffactorau sy'n anelu i osgoi niwed i nodweddion cydnabyddedig.

### **POLISI B29 - DATBLYGIADAU AR DIROEDD DAN FYGYTHIAD LLIFOGYDD**

Rheoli datblygiad penodol ym mharth llifogydd C1 a C2 a'u cyfeirio tuag at dir addas ym mharth Ac oni bai y gellid cydymffurfio â chyfres o feini prawf sy'n berthnasol i nodweddion y safle a phwrpas y datblygiad.

### **POLISI C1 - LLEOLI DATBLYGIAD NEWYDD**

Tir o fewn ffiniau datblygu trefi a phentrefi a ffurf ddatblygedig pentrefi gwledig fydd y prif ffocws ar gyfer datblygiadau newydd. Gwrthodir adeiladau, adeiladweithiau a chyfleusterau atodol newydd yng nghefn gwlad ar wahân i ddatblygiad sy'n cael ei ganiatáu gan bolisi arall yn y Cynllun.

<b>PWYLLGOR CYNLLUNIO</b>	<b>DYDDIAD: 08/07/2013</b>
<b>ADRODDIAD PENNAETH ADRAN RHEOLEIDDIO (CYNLLUNIO, TRAFNIDIAETH A GWARCHOD Y CYHOEDD)</b>	<b>PWLLHELI</b>

#### **POLISI CH9 - TAI NEWYDD YNG NGHEFN GWLAD AGORED**

Gwrthod cynigion am dai newydd yng nghefn gwlad os nad ydynt ar gyfer unigolion sydd rhaid byw ar y safle oherwydd eu gwaith a chyfres o feini prawf eraill sy'n ymwneud a lleoliad a math y tŷ, a chyfyngiadau ar feddiannaeth y tŷ.

#### **POLISI CH33 - DIOGELWCH AR FFYRDD A STRYDOEDD**

Caniateir cynigion datblygu os gellir cydymffurfio gyda meini prawf penodol sydd yn ymwneud a'r fynedfa gerbydau, safon y rhwydwaith ffyrdd presennol a mesurau tawelu traffig.

#### **POLISI CH36 - CYFLEUSTERAU PARCIO CEIR PREIFAT**

Gwrthodir cynigion am ddatblygiadau newydd, ehangu datblygiadau presennol neu newid defnydd os na ddarperir lle i barcio cerbydau oddi ar y stryd yn unol â chanllawiau parcio cyfredol y Cyngor, gan roi ystyriaeth i hygyrchedd gwasanaeth cludiant cyhoeddus, y gallu i gerdded a beicio o safle a phellter y safle at faes parcio cyhoeddus.

Canllaw Cynllunio Atodol – Tai Fforddiadwy.

### **2.3 Polisiâu Cenedlaethol:**

TAN 12 Dylunio

TAN 6 Cynllunio ar gyfer Cymunedau Gwledig Cynaliadwy

TAN 15 Datblygu a Pherygl o Lifogydd

TAN 5 Cynllunio a Chadwraeth Natur.

Polisi Cynllunio Cymru (Argraffiad 5) Tachwedd 2012

### **3. Hanes Cynllunio Perthnasol**

3.1 C97A/0011/10/LL Newid defnydd rhan o'r gwesty i dri fflat CANIATAU 05.02.1997

3.2 C99A/0378/10/LL Codi modurdy CANIATAU 17.08.1999

3.3 C01A/0011/10/LL Trosi gweddill y tŷ tafarn yn 6 o fflatiau gan ddymchwel y caban gwyliau presennol CANIATAU 07.02.2001

### **4. Ymgynghoriadau:**

Cyngor Cymuned/Tref: Dim ymateb

Uned Drafnidiaeth: Gwrthod ar sail mynedfa a gosodiad parcio

Dwr Cymru: Dim ymateb

Bioamrywiaeth: Angen arolwg ystlumod. Yn ogystal mae effaith y bwriad ar y dynodiadau cyfagos wedi eu hasesu yn unol â gofynion Prawf Effeithiau Sylweddol Tebyg o dan Reoliad 61 Rheoliadau Cadwraeth Cynefinoedd a Rhywogaethau 2010 (fel y'i diwygiwyd); ac ystyrir na fydd unrhyw effaith, ac felly nid yw'n ofynnol cynnal Asesiad Priodol.

Cyfoeth Naturiol Cymru: Gwrthwynebu.

Mae lleoliad y cais yn gyfan gwbl o fewn parth llifogydd C2 ac nid yw'r asesiad canlyniad llifogydd yn ddigonol.

<b>PWYLLGOR CYNLLUNIO</b>	<b>DYDDIAD: 08/07/2013</b>
<b>ADRODDIAD PENNAETH ADRAN RHEOLEIDDIO (CYNLLUNIO, TRAFNIDIAETH A GWARCHOD Y CYHOEDD)</b>	<b>PWLLHELI</b>

Mae'r bwriad yn cynnwys dymchwel rhan o adeilad ac nid oes arolwg ystlumod wedi ei gyflwyno fel rhan o'r cais.

Mae safle'r cais wedi ei leoli 800m i ffwrdd o Ardal Gwarchodaeth Arbennig a Safle o Ddiddordeb Gwyddonol Arbennig Traeth Lafan, ac Ardaloedd Cadwraeth Arbennig Bae Colwyn a'r Fenai. Ystyrir felly ei fod yn ofynnol cynnal a chyflwyno prawf o effeithiau sylweddol tebyg o dan Reoliad 61 Rheoliadau Cadwraeth Cynefinoedd a Rhywogaethau 2010 (fel y'i diwygiwyd).

Ymddiriedolaeth Archeoleg Gwynedd: Cynnig amod cadw record ffotograffig cyn cychwyn gwaith.

Ymgynghoriad Cyhoeddus: Rhoddwyd rhybudd ar y safle a gwybyddwyd trigolion cyfagos. Mae'r cyfnod hysbysebu wedi dod i ben ar 30.05.2013 ac ni dderbyniwyd unrhyw lythyr / gohebiaeth yn gwrthwynebu.

## 5. Asesiad o'r ystyriaethau cynllunio perthnasol:

### Egwyddor y datblygiad

- 5.1 Mae polisi C1 o'r Cynllun Datblygu Unedol yn datgan mai tir o fewn ffiniau datblygu trefi a phentrefi a ffurf ddatblygedig pentrefi gwledig fydd y prif ffocws ar gyfer datblygiadau newydd. Gwrthodir adeiladau, adeiladweithiau a chyfleusterau atodol newydd yng nghefn gwlad ar wahân i ddatblygiad sy'n cael ei ganiatáu gan bolisi arall yn y Cynllun.
- 5.2 Mae polisi CH9 o'r Cynllun Datblygu Unedol yn gwrthod cynigion am dai newydd yng nghefn gwlad os nad ydynt yn cydymffurfio a'r meini prawf penodol; ac mae meini prawf a osodir o fewn Nodyn Cyngor Technegol rhif 6 Cynllunio ar gyfer Cymunedau Gwledig Cynaliadwy hefyd yn berthnasol. Nid yw'r cais yn cynnwys unrhyw brawf ar gyfer cyfiawnhau'r bwriad yng nghyd-destun polisi CH9 na NCT 6; ac felly ystyrir fod y bwriad yn gwbl groes i ofynion Polisi CH9 a'r NCT ac nad oes cyfiawnhad o gwbl ar gyfer codi 6 o unedau byw newydd yng nghefn gwlad agored.
- 5.3 Ystyrir felly fod y bwriad yn groes i ofynion polisi CH9 a C1 o'r Cynllun Datblygu Unedol yn ogystal a NCT 6.

### Materion bioamrywiaeth

- 5.4 Mae'r bwriad wedi ei leoli oddeutu 800m i ffwrdd o Ardal Gwarchodaeth Arbennig a Safle o Ddiddordeb Gwyddonol Arbennig Traeth Lafan, ac Ardaloedd Cadwraeth Arbennig Bae Colwyn a'r Fenai.
- 5.5 Mae polisiâu B15 a B16 o'r Cynllun Datblygu Unedol yn gwarchod safleoedd cadwraeth natur o bwysigrwydd rhyngwladol a chenedlaethol ac yn gwrthod cynigion sy'n debygol o achosi niwed arwyddocaol i gyfanrwydd safleoedd cadwraeth oni bai eu bod yn cydymffurfio a chyfres o feini prawf sy'n anelu i warchod, rheoli a mwynhau nodweddion cydnabyddedig y safleoedd. Yn yr achos yma, er bod y safle wedi ei leoli yn agos i Ardal Gwarchodaeth Arbennig a Safle o Ddiddordeb

<b>PWYLLGOR CYNLLUNIO</b>	<b>DYDDIAD: 08/07/2013</b>
<b>ADRODDIAD PENNAETH ADRAN RHEOLEIDDIO (CYNLLUNIO, TRAFNIDIAETH A GWARCHOD Y CYHOEDD)</b>	<b>PWLLHELI</b>

Gwyddonol Arbennig Traeth Lafan, ac Ardaloedd Cadwraeth Arbennig Bae Colwyn a'r Fenai, mae'r Uned Bioamrywiaeth wedi cynnal Prawf o Effeithiau Sylweddol Tebygol o dan Reoliad 61 Rheoliadau Cadwraeth Cynefinoedd a Rhywogaethau 2010 (fel y'i diwygiwyd). O ganlyniad mae'r Uned Bioamrywiaeth wedi datgan na ystyrir fod y bwriad yn debygol o achosi effaith ar y safleoedd dynodedig na'u nodweddion oherwydd natur y datblygiad a phellter y datblygiad o'r safleoedd dynodedig sy'n rhai morol. Nid oes angen cynnal Asesiad Priodol felly, ac ystyrir fod y bwriad yn cydymffurfio a gofynion polisiau B15 a B16 uchod.

- 5.6 Mae polisi B20 o'r Cynllun Datblygu Unedol yn gwarchod rhywogaethau a'u cynefinoedd sy'n bwysig yn rhyngwladol a chenedlaethol. Yn yr achos yma mae'r bwriad yn cynnwys dymchwel adeiladau allanol sydd gyda thoeau llechi, ynghyd a thorri i mewn i do presennol y cyn westy. Mewn achosion o'r fath mae gofyn cyflwyno arolwg ystumod ac nid oes arolwg o'r fath wedi ei dderbyn fel rhan o'r cais felly, ni ystyrir y gellir asesu'r bwriad yng nghyd-destun y polisi uchod. I'r perwyl hyn ystyrir fod y bwriad yn groes i ofynion y polisi uchod ynghyd a gofynion Nodyn Cyngor Technegol rhif 5 Cynllunio a Chadwraeth Natur.

### **Materion llifogydd**

- 5.7 Mae polisi B29 o'r Cynllun Datblygu Unedol yn rheoli datblygiad penodol ym mharth llifogydd C1 a C2 a'u cyfeirio i ffwrdd o barth C tuag at dir addas ym mharth A.
- 5.8 Yn yr achos yma, mae'r safle wedi ei leoli yn gyfan gwbl o fewn parth C2, ac er bod y cais yn cynnwys Asesiad Canlyniad Llifogydd, ni ystyrir fod yr asesiad yn ddigonol ar gyfer bodloni gofynion Cyfoeth Naturiol Cymru er mwyn sicrhau fod y safle yn gallu dygymod a rheoli llifogydd ac nad yw'r datblygiad yn debygol o achosi llifogydd mewn ardaloedd eraill.
- 5.9 Nid yw'r cais fel y cyflwynwyd yn cydymffurfio a gofynion polisi B29 uchod na Nodyn Cyngor Technegol 15: Datblygu a Pherygl Llifogydd yn nhermau defnydd addas nac angenrheidiol o fewn parth C2. Ni ystyrir fod yr Asesiad Canlyniad Llifogydd sydd wedi ei gyflwyno yn ddigonol ar gyfer goresgyn gofynion y polisi na'r Nodyn Cyngor Technegol na gofynion Cyfoeth Naturiol Cymru. Ystyrir felly fod y bwriad yn gwbl groes i ofynion y polisi a'r NCT uchod.

### **Mwynderau gweledol, cyffredinol a phreswyl**

- 5.10 Mae polisiau B22 a B23 o'r Cynllun Datblygu Unedol yn ymwneud gyda asesu dyluniad y bwriad a'i effaith ar fwynderau'r ardal ac unrhyw eiddo cyfagos, ac mae polisi B25 yn ymwneud gyda asesu'r deunyddiau bwriedig.
- 5.11 Mae'r bwriad wedi ei ddylunio fel estyniad cefn i'r cyn-westy ac mae'r twr mynediad trillawr yn ymddangos ynghlwm i'r prif adeilad, er hyn, buasai'r datblygiad sy'n destun i'r cais yma yn gweithredu ar ei ben ei hun - nid oes modd cael mynediad o'r prif adeilad yn uniongyrchol i'r datblygiad newydd o gwbl heb orfod gadael trwy un o ddrysau'r prif adeilad a chael mynediad i'r datblygiad newydd trwy'r twr mynediad. Mae'r twr yma felly yn ymddangos fel linc weledol rhwng y prif adeilad a'r datblygiad newydd. Mae'r datblygiad yn sylweddol o ran maint, er bod uchder y crib wedi ei ostwng o dan uchder crib y prif adeilad presennol. Mae rhai o nodweddion dyluniadol y prif adeilad yn cael eu hadlewyrchu yn y bwriad yma, er enghraifft gosod ffenestri cromen a simnai yn y to. Er hyn, ystyrir nad yw'r bwriad yn adlewyrchu cymeriad y safle na'r adeilad o ran cynllun, swmp a pherthynas yr

PWYLLGOR CYNLLUNIO	DYDDIAD: 08/07/2013
ADRODDIAD PENNAETH ADRAN RHEOLEIDDIO (CYNLLUNIO, TRAFNIDIAETH A GWARCHOD Y CYHOEDD)	PWLLHELI

'estyniad' gyda'r adeilad gwreiddiol. Mae'r bwriad yn ymddangos fel braich neu aden ychwanegol wedi ei leoli tu cefn i'r prif adeilad ac mae'n ymestyn allan i'r ochr ac i'w weld o edrychiad blaen y safle ac mae'n ymddangos fel adeilad ar ei ben ei hun wedi ei leoli yn union tu ôl i'r adeilad presennol. Nid yw'r dyluniad yn cynnwys unrhyw ymdrech i asio'r bwriad gyda'r adeilad presennol o ran lleoliad na dyluniad. Ystyrir felly fod y bwriad yn groes i ofynion polisi B22 a B23 a'i fod yn gyfystyr a gor-ddatblygiad.

- 5.12 Mae bwriad defnyddio llechi ar y to ynghyd a chytuno gweddill o'r deunyddiau allanol. Ystyrir fod posib cytuno ar ddeunyddiau addas ar gyfer y datblygiad petai'r bwriad yn cydymffurfio a pholisiau eraill y Cynllun Datblygu Unedol, ac felly ystyrir fod y bwriad yn cydymffurfio a gofynion polisi B25.
- 5.13 Mae polisi B27 o'r Cynllun Datblygu Unedol yn sicrhau fod cynigion a ganiateir yn ymgorffori tirlunio meddal/caled o safon uchel sy'n briodol ar gyfer y safle ac sy'n ystyried cyfres o ffactorau sy'n anelu i osgoi niwed i nodweddion cydnabyddedig. Yn yr achos yma mae'r ffurflenni cais yn cyfeirio ar blannu gwrychoedd, er nad yw'r gwrychoedd yma yn cael eu nodi ar unrhyw gynllun. Mae'r bwriad yn cynnwys adeilad sylweddol gyda llecynnau parcio a mannau caled ac ni ystyrir ei fod yn cynnwys tirlunio meddal digonol ar gyfer cyferbynnu a chydbwysu'r deunyddiau caled o fewn ardal sydd yn gefn gwlad agored. Ystyrir felly fod y bwriad yn groes i ofynion polisi B27.

### **Materion trafnidiaeth a mynediad**

- 5.14 Mae polisi CH33 o'r Cynllun Datblygu Unedol yn ymwneud â sicrhau diogelwch ar ffyrdd a strydoedd ac yn datgan y caniateir cynigion datblygu os gellir cydymffurfio gyda meini prawf penodol sydd yn ymwneud a'r fynedfa gerbydau, safon y rhwydwaith ffyrdd presennol a mesurau tawelu traffig.
- 5.15 Mae polisi CH36 o'r Cynllun Datblygu Unedol yn ymwneud gyda asesu cyfleusterau parcio ceir preifat ac mae'n datgan y dylai gwrthod cynigion am ddatblygiadau newydd, ehangu datblygiadau presennol, neu newid defnydd os na ddarperir lle i barcio cerbydau oddi ar y stryd yn unol â chanllawiau parcio cyfredol y Cyngor. Dylar hefyd rhoi ystyriaeth i hygyrchedd gwasanaeth cludiant cyhoeddus, y gallu i gerdded a beicio o'r safle a phellter y safle at faes parcio cyhoeddus.
- 5.16 Ystyrir fod y fynedfa a'r gosodiad parcio bwriedig yn cael gormod o effaith ar flaen y safle, mae'r bwriad yn cynnwys creu mynedfa a lle troi a darparaieth parcio ar gyfer 3 cerbyd, ac yna 2 lecyn ychwanegol yn syth o'r briffordd ar y blaen sy'n golygu fod potensial i gerbydau fagio yn syth i'r briffordd sydd ar dro. Ystyrir fod y gosodiad yma yn creu cymhlethdod sy'n debygol o gael effaith andwyol ar ddiogelwch defnyddwyr y ffordd. Ystyrir felly fod y bwriad yn groes i ofynion polisiau CH33 a CH36 uchod.

### **6. Casgliadau:**

- 6.1 Mae'r bwriad yn ymwneud gyda darparu 6 fflat newydd hunangynhaliol o fewn adeilad newydd yng nghefn gwlad agored ble nad oes cyfiawnhad ar ei gyfer. Mae'r adeilad cyn-westy presennol eisoes wedi ei drosi i 4 fflat, ac mae'r caniatâd cynllunio hwnnw yn cynnwys trosi'r adeiladau a fwriedir eu dymchwel fel rhan o'r cais hwn i 2 fflat ychwanegol. Mae'r cais yn cyfeirio at y bwriad fel estyniad i'r adeilad gwreiddiol, ond nid yw hyn yn goresgyn y ffaith fod y bwriad yn golygu codi unedau byw o'r newydd tu allan i unrhyw ffin ddatblygu, ac nad oes unrhyw wybodaeth

<b>PWYLLGOR CYNLLUNIO</b>	<b>DYDDIAD: 08/07/2013</b>
<b>ADRODDIAD PENNAETH ADUAN RHEOLEIDDIO (CYNLLUNIO, TRAFNIDIAETH A GWARCHOD Y CYHOEDD)</b>	<b>PWLLHELI</b>

wedi ei gyflwyno er mwyn ceisio cydymffurfio a gofynion polisi CH9 o'r Cynllun Datblygu Unedol na NCT 6.

- 6.2 Nid oes arolwg ystlumod wedi ei gyflwyno fel rhan o'r cais, ac mae'r bwriad yn cynnwys dymchwel adeiladau allanol ynghyd ac adeiladu i mewn i ran o do'r adeilad presennol. Mae safle'r cais wedi ei leoli yn gyfangwbl o fewn parth llifogydd C2, ac nid oes cyfiawnhad ar gyfer lleoli unedau byw ar y safle. Yn ogystal, nid yw'r Asesiad Canlyniad Llifogydd sydd wedi ei gyflwyno yn ddigonol. Ystyrir hefyd nad yw dyluniad y bwriad yn cydweddu â'r safle a'i fod yn gyfystyr a gorddatblygiad o'r safle yma yng nghefn gwlad ac nad yw'r cais yn cynnig cynllun tirlunio digonol nac addas.
- 6.3 Ystyrir felly fod y bwriad yn groes i bolisiau C1, CH9, B20, B22, B23, B27 a B29 o'r Cynllun Datblygu Unedol ynghyd a gofynion Nodyn Cyngor Technegol 5: Cynllunio a Chadwraeth Natur; Nodyn Cyngor Technegol 6: Cynllunio ar gyfer Cymunedau Gwledig Cynaliadwy; Nodyn Cyngor Technegol 12: Dylunio; Nodyn Cyngor Technegol 15: Datblygu a Pherygl o Llifogydd, a'i fod yn gyfystyr a chodi adeilad newydd sylweddol ar gyfer darparu tai newydd ar safle sydd wedi ei leoli yn ei gyfanrwydd o fewn parth llifogydd C2 ac yng nghefn gwlad agored.

## **7. Argymhelliad:**

- 7.1 Gwrthod
- 7.2 Mae'r bwriad yn golygu adeiladu tai newydd yng nghefn gwlad a hynny heb unrhyw gyfiawnhad a heb gydymffurfio a gofynion polisi CH9 o'r Cynllun Datblygu Unedol na gofynion Nodyn Cyngor Technegol 6: Cynllunio ar gyfer Cymunedau Gwledig Cynaliadwy ar gyfer codi unedau byw o fewn cefn gwlad agored. Ystyrir felly fod y bwriad yn groes i bolisiau C1 a CH9 o Gynllun Datblygu Unedol Gwynedd a Nodyn Cyngor Technegol 6: Cynllunio ar gyfer Cymunedau Gwledig Cynaliadwy.
- 7.3 Mae lleoliad, dyluniad, swmp a maint yr estyniad bwriadedig yn anaddas i'r safle cefn gwlad agored yma ac fe'i ystyrir yn gyfystyr a gorddatblygiad o'r safle, yn ogystal nid oes cynllun tirlunio digonol wedi ei gyflwyno fel rhan o'r cais. Ystyrir felly fod y bwriad yn groes i bolisiau B22, B23, B27 o'r Cynllun Datblygu Unedol a Nodyn Cyngor Technegol 12: Dylunio.
- 7.4 Mae'r cais yn cynnwys dymchwel adeiladau ac estyniadau allanol gyda thoeau llechi ynghyd a thorri i mewn i do llechi'r adeilad presennol ac nid oes arolwg ystlymod wedi ei gyflwyno fel rhan o'r cais. Ystyrir felly fod y bwriad yn groes i bolisi B20 o'r Cynllun Datblygu Unedol a Nodyn Cyngor Technegol 5: Cynllunio a Chadwraeth Natur sy'n ymwneud a diogelu rhywogaethau a'u cynefinoedd sy'n bwysig yn rhyngwladol a chenedlaethol.
- 7.5 Mae'r bwriad o godi unedau preswyl yn ddiffiniedig fel datblygiad sy'n agored iawn i niwed, ac mae'r safle wedi ei leoli o fewn parth C2 (ardaloedd o'r gorlifdir heb seilwaith amddiffyn rhag llifogydd sylweddol) ac nid yw'r Asesiad Canlyniad Llifogydd a gyflwynwyd fel rhan o'r cais yn ddigonol. Mae'r bwriad felly yn groes i ofynion polisi B29 o'r Cynllun Datblygu Unedol Gwynedd a Nodyn Cyngor Technegol 15: Datblygu a Pherygl o Llifogydd sy'n datgan fod cynigion am ddatblygiad sy'n agored iawn i niwed ar safle sy'n rhan o ardal wedi'i chategoreiddio fel ardal parth C2 (ardaloedd o'r gorlifdir heb seilwaith amddiffyn rhag llifogydd sylweddol) yn cael eu gwrthod oni bai fod cyfiawnhad ar gyfer ei leoliad a bod

<b>PWYLLGOR CYNLLUNIO</b>	<b>DYDDIAD: 08/07/2013</b>
<b>ADRODDIAD PENNAETH ADRAN RHEOLEIDDIO (CYNLLUNIO, TRAFNIDIAETH A GWARCHOD Y CYHOEDD)</b>	<b>PWLLHELI</b>

canlyniadau posib unrhyw lifogydd ar gyfer y math penodol o ddatblygiad yn dderbyniol.

- 7.6 Mae'r gosodiad parcio a'r fynedfa bwriadedig o'r briffordd yn gymhleth ac yn debygol o gael effaith andwyol ar ddiogelwch defnyddwyr y ffordd. Mae'r bwriad felly yn groes i ofynion polisiau CH33 a CH36 o'r Cynllun Datblygu Unedol sy'n ymwneud a sicrhau diogelwch ar ffyrdd a strydoedd o ran darparu mynedfa diogel a darparu llecynnau parcio addas.





Rhif y Cais / Application Number : C13/0005/10/LL

Cynllun lleoliad ar gyfer adnabod y safle yn unig. Dim i raddfa.  
Location Plan for identification purposes only. Not to scale.



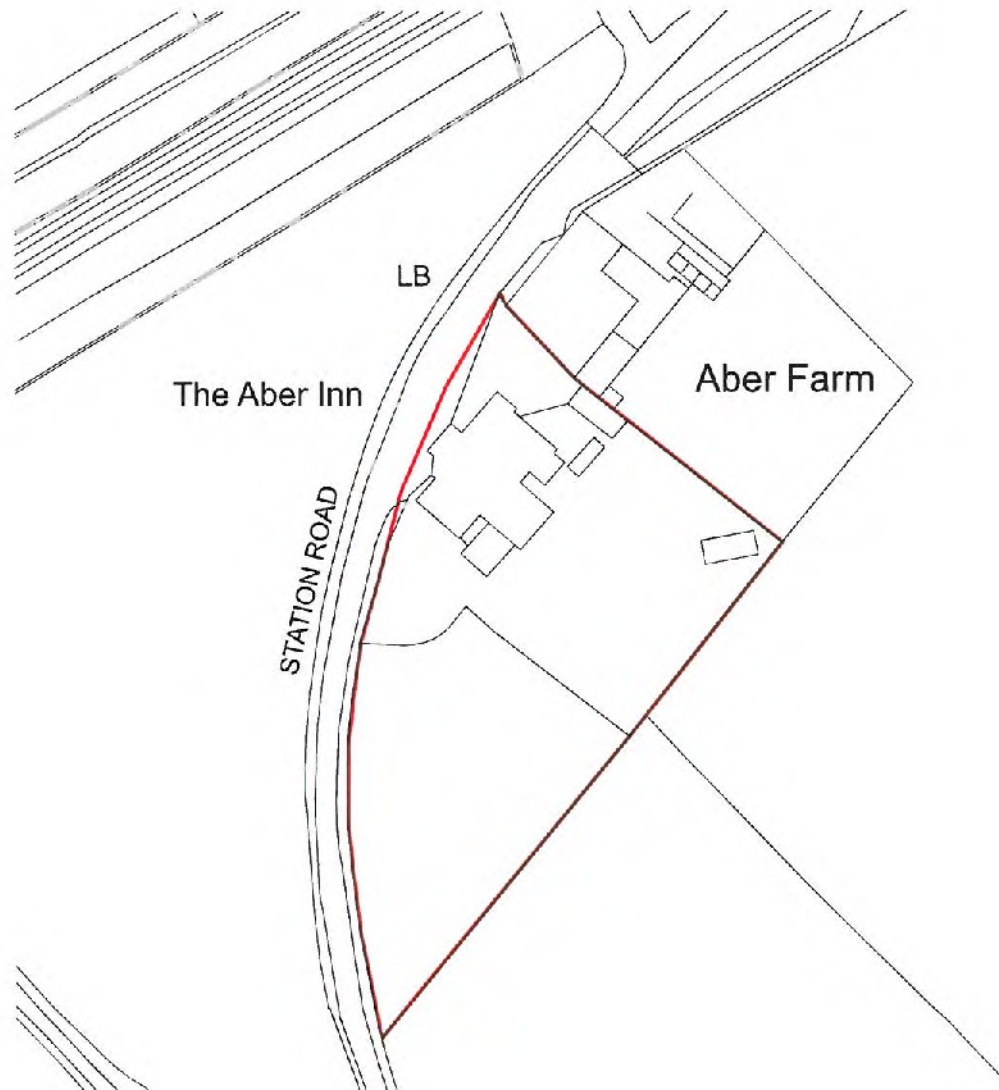
Alynwyd y map hwn o Ddwydddy: Ordnance Survey  
gyswch chanddwydddy: Ordnance Survey  
ar ran Rheolwr Llyfrfa El Mawrhyd.  
© Herwlad y Gorn.  
Mae alynwydddy hwn gwaidd yn lori  
hawlraint y Gorn a gall hyn arwain at ebydd neu achos afl.  
Cynllun Gwynedd - 100023387 - 2008

This map is reproduced from Ordnance Survey material  
with the permission of Ordnance Survey  
on behalf of the Controller of Her Majesty's Stationery Office  
© Crown copyright.  
Unauthorised reproduction infringes Crown copyright  
and may lead to prosecution or civil proceedings.  
Cynllun Gwynedd - 100023387 - 2008



This drawing is not to be scaled, only figured dimensions, levels etc. are to be used. Any changes made to the information contained on the drawing are to be agreed in writing with W&M Design & Architecture Ltd. This drawing is Copyright and is protected by the Design Copyright Act 1988 and cannot be reproduced without permission.

This drawing is to be read in conjunction with the printed specification provided by W&M Design & Architecture Ltd. Plot house: 51 George's road, Menai Bridge, Anglesey



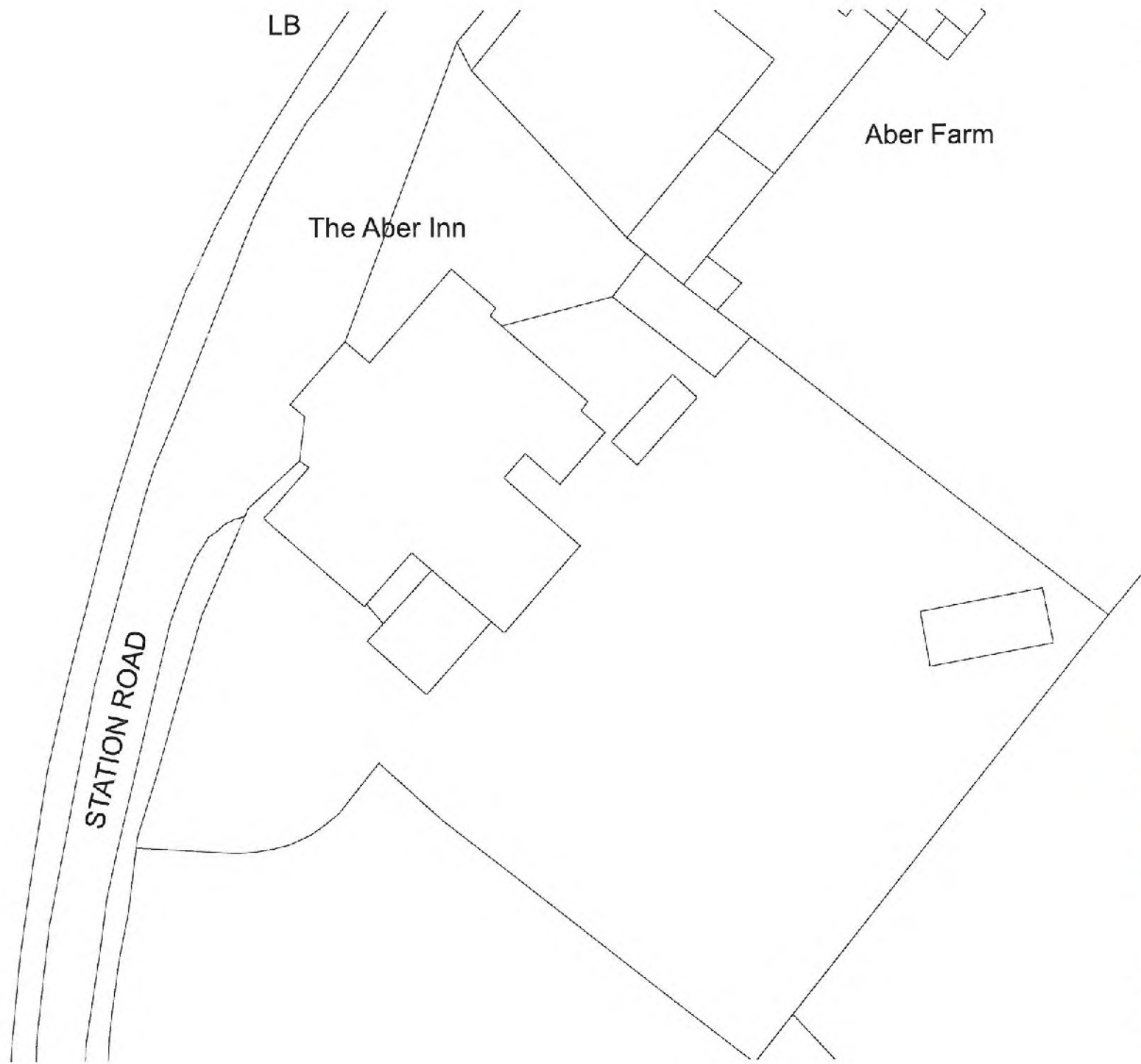
Rev	Date	Details	Initial
			
			<b>DESIGN AND ARCHITECTURE</b>
+44 (0) 1248 717230 +44 (0) 1248 714930 office@wmdesign.co.uk www.design.co.uk			

<b>Project Title</b>	Proposed New Extension
<b>Location</b>	Former Aber Hotel, Station Road, Aber
<b>Client</b>	Mr James Brown
<b>Drawing Title</b>	Site Location

<b>Scale</b>	1:1250
<b>Paper Size</b>	A4
<b>Date</b>	Thursday, January 3, 2013
<b>Issue Type</b>	Planning
<b>Drawn By</b>	PJ

<b>Drawing Details</b>	<b>Job No.</b> SH1239	<b>Drawing No.</b> AL(0)SITE	<b>Revisions</b>
------------------------	--------------------------	---------------------------------	------------------





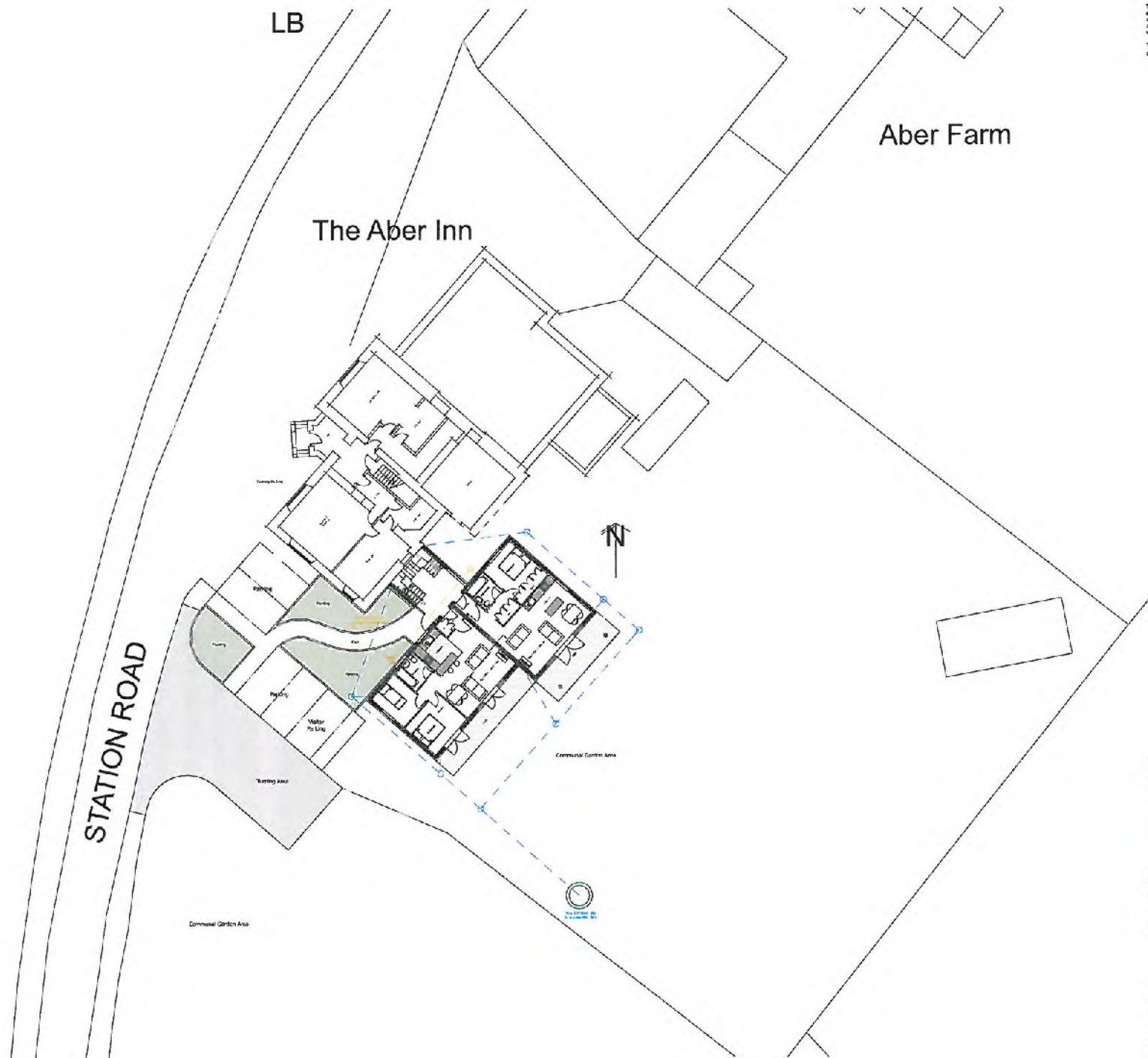
This drawing is not to be scaled, only figured dimensions, levels etc. are to be used. Any changes made to the information contained on this drawing are to be agreed in writing with W&H Design & Architecture Ltd. This drawing is Copyright and is protected by the Design Copyright Act 1988 and cannot be reproduced without permission.  
 This drawing is to be read in conjunction with the project specification provided by W&H Design & Architecture Ltd. 4th Floor, 51 George Street, Merca Bridge, Edinburgh.

Rev	Date	Details	Initial
			
<b>DESIGN</b> <small>W&amp;H</small> <b>ARCHITECTURE</b>			
<small>444 001 224 20230        444 001 744 736077        w&amp;h@w&amp;hdesign.co.uk        www.w&amp;hdesign.co.uk</small>			

Project Title: Proposed New Extension  
 Location: Farmhouse Aber House Station Road, Aber  
 Client: Mr James Rowan  
 Drawing Title: Existing Site Layout

Scale: 1:200  
 Paper Size: A2  
 Date: Tuesday, April 30, 2013  
 Issue Type: Planning  
 Drawn By: PJ  
 Drawing Details: Job No. SH1229 Drawing No. A40909 Revisions





This drawing is not to be scaled, any figure dimensions, areas etc. are to be read and checked against the information provided on the drawing and to be agreed in writing with WJ Design & Architecture Ltd. This drawing is Copyright and is protected by the Design Copyright Act 1988 and cannot be reproduced without permission.  
 This drawing is to be read in conjunction with the printed specification provided by WJ Design & Architecture Ltd. Plot Issue: 30/09/2013, 10:00 AM, 10/09/2013

Rev	Date	Details	width
			
<b>DESIGN ARCHITECTURE</b>			
<small>+44 (0) 1248 717720 +44 (0) 1248 717720 info@designarch.co.uk www.designarch.co.uk</small>			

<b>Project Title</b>	Proposed New Extension
<b>Location</b>	Former Hotel Station Road, Aber
<b>Client</b>	M. James Brown
<b>Drawing Title</b>	Site Layout

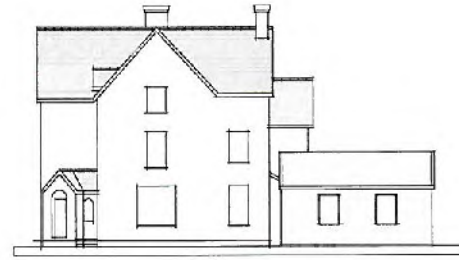
<b>Scale</b>	1:200
<b>Paper Size</b>	A2
<b>Date</b>	Thursday, January 3, 2013
<b>Issue Type</b>	Planning
<b>Drawn By</b>	PJ
<b>Drawing Details</b>	Job No. Drawing No. Revisions SM1239 41/000



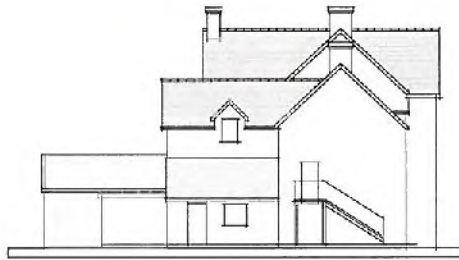
This drawing is not to be scaled, only stated dimensions, levels etc. are to be used. Any changes made to the information contained on this drawing are to be agreed in writing with W&M Design & Architecture Ltd. This drawing is Copyright and is protected by the Design Copyright Act 1988 and cannot be reproduced without permission.  
 The drawings to be read in conjunction with the project specifications provided by W&M Design & Architecture Ltd, 105, New Road, St Georges Hill, Woking, Surrey, GU24 0JH.



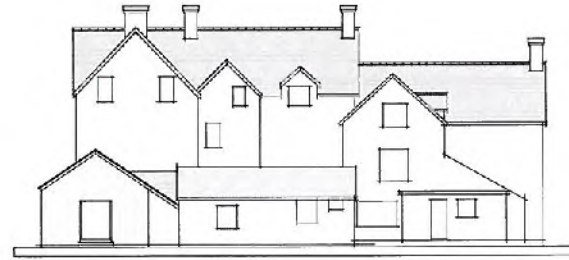
Front Elevation



Side Elevation



Side Elevation



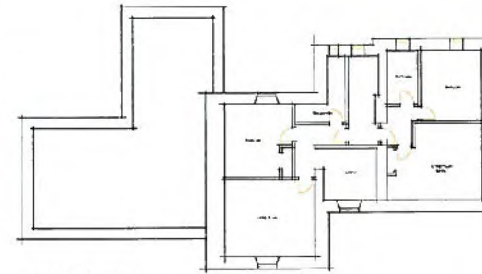
Rear Elevation



Ground Floor Layout



First Floor Layout



Second Floor Layout

Rev	Date	Details	Initial
<b>DESIGN</b> <b>ARCHITECTURE</b>			
<small>                 105 NEW ROAD                  ST GEORGES HILL                  WOKING, SURREY GU24 0JH                  TEL: 01483 717721                  FAX: 01483 717701                  info@wmdesign.co.uk                  www.wmdesign.co.uk             </small>			

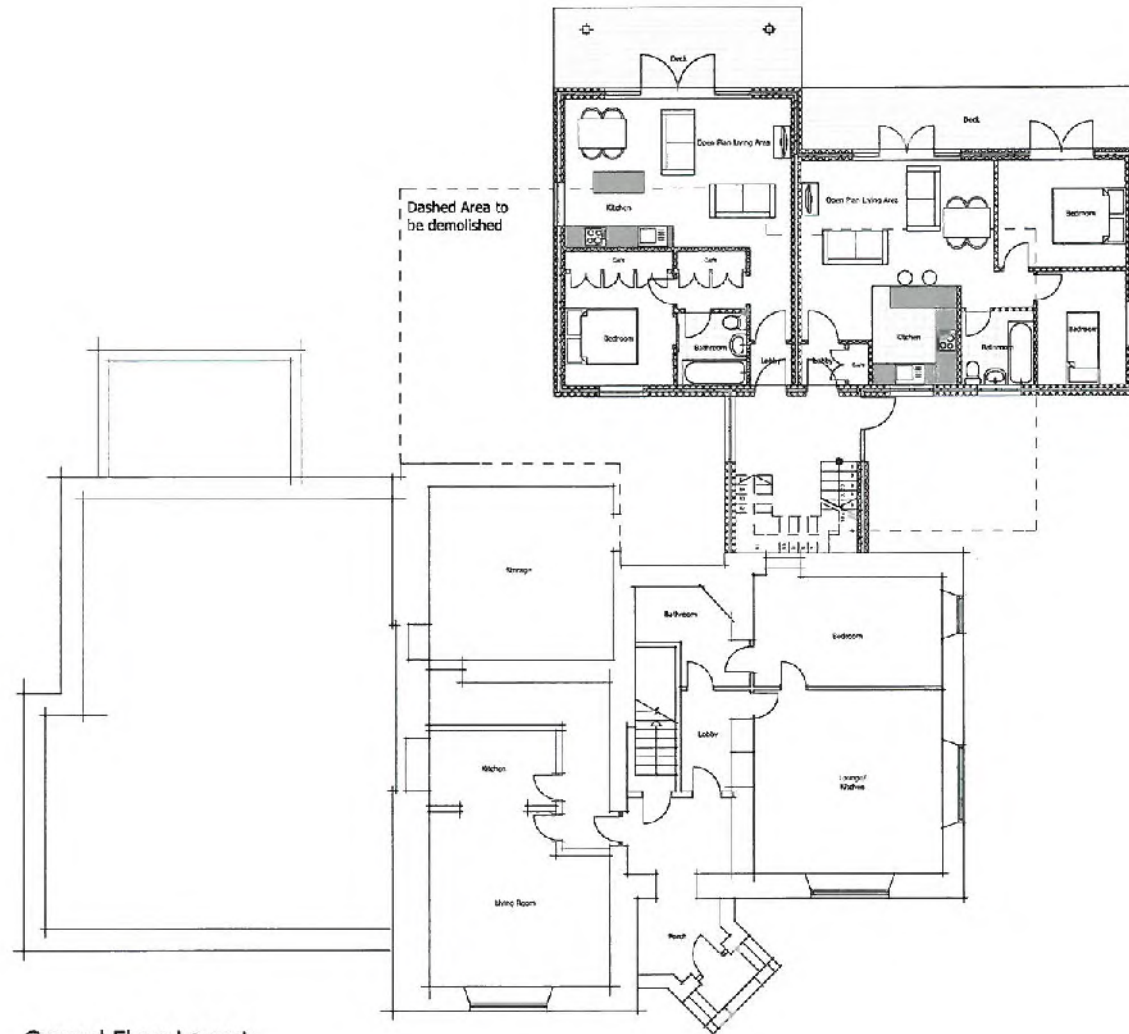
Project Title: Proposed New Extension  
 Location: Forest Acre Field, Station Road, Alton  
 Client: Mr James Brown  
 Drawing Title: Existing Plans and Elevations

Scale: 1:200  
 Paper Size: A2  
 Date: Friday, October 12, 2012  
 Issue Type: Preliminary  
 Drawn By: PJ  
 Drawing Details: Job No. SM1233 Drawing No. AL001 Revisions:





This drawing is not to be scaled, only square dimensions, levels etc. are to be used. Any attempt made to the reproduction contents of this drawing are to be agreed in writing with W&E Design & Architecture Ltd. This drawing is Copyright and is owned by the Designer: Copyright Act 1988 and cannot be reproduced without permission.  
 This drawing is to be read in conjunction with the project specification provided by W&E Design & Architecture Ltd, 1711 hales, 55 Georges road, Uxbridge, Middlesex, UK



Ground Floor Layout

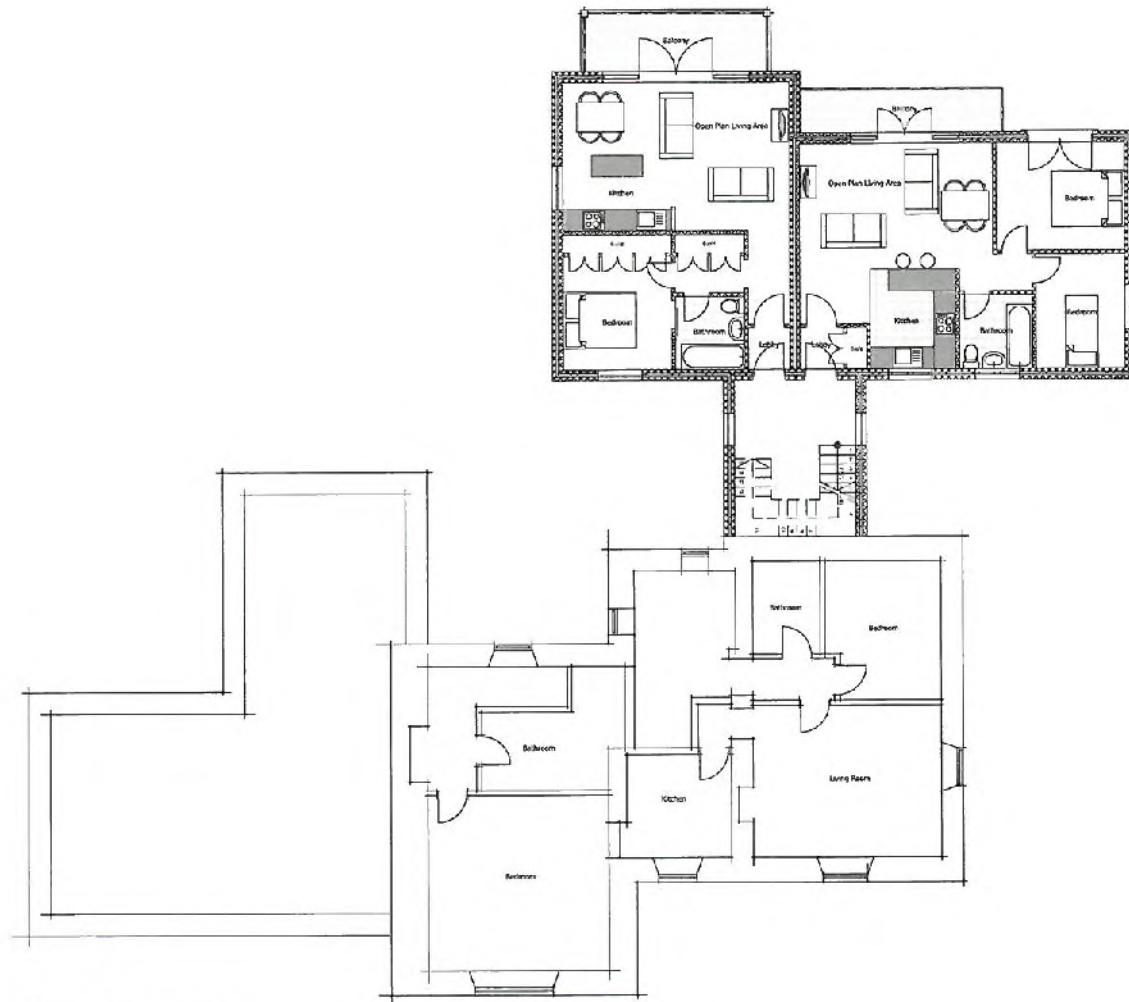
Rev	Date	Details	Initial
 DESIGN AND ARCHITECTURE			
UNIT 10, 1248 F11130 144 FLY 4214 P18202 info@wandedesign.co.uk www.wandedesign.co.uk			

Project Title: Proposed New Extension  
 Location: Former Aher - west, Sutton Road, Aher  
 Client: Mr James Brown  
 Drawing Title: Proposed GF Layout


Scale: 1:100  
 Paper Size: A2  
 Date: Friday, October 17, 2014  
 Issue Type: Preliminary  
 Drawn By: P.J.  
 Drawing Details: Jack Mc... Drawing No: SH219 Revisions: A1 (0/02)



This drawing is not to be scaled, only Square dimensions, levels etc. are to be scaled. Any changes made to the information contained on this drawing are to be agreed in writing with W&A Design & Architecture Ltd. This drawing is Copyright and is protected by the Design Copyright Act 1988 and cannot be reproduced without permission.  
 This drawing is to be read in conjunction with the project specifications provided by W&A Design & Architecture Ltd, Plot 1000A, 38 Kingsway Road, Merton, Surrey, England.



First Floor Layout

Rev	Date	Details	Initial
			
			DESIGN ARCHITECTURE
<small>Head Office: 1000 Kingsway Road, Merton, Surrey, England        Tel: 0181 871 2487        Fax: 0181 871 2488        Email: info@wandaesign.co.uk        www.wandaesign.co.uk</small>			

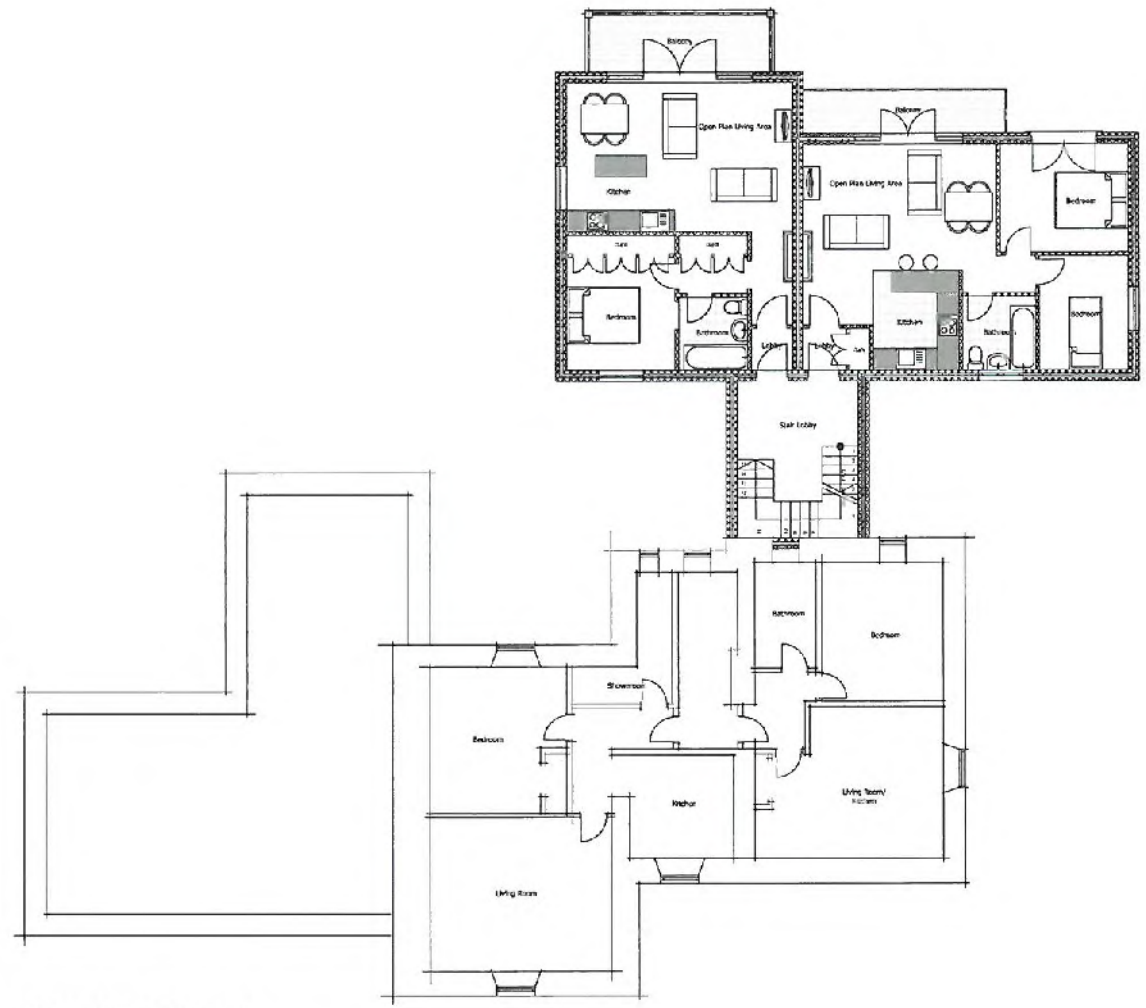
Project Title: Proposed New Extension  
 Location: Former New Hotel, Station Road, Apsley  
 Client: Mr James Brown  
 Drawing Title: Proposed FF Layout

Scale: 1:100  
 Paper Size: A2  
 Date: Friday, October 12, 2012  
 Issue Type: Preliminary  
 Drawn By: PJ  
 Drawing Details: Job No. S411239 Drawing No. A.1923 Revisions



This drawing is not to be scaled, only figure dimensions, from AEC, are to be used. Any changes made to the information contained on the drawing are to be signed in writing with the Designer & Architectural Ltd. This drawing is Copyright and is protected by the Design Copyright Act 1988 and cannot be reproduced without permission.

This drawing is to be used in conjunction with the related specifications provided by the Designer & Architectural Ltd. For more information, please contact the Designer & Architectural Ltd.



Second Floor Layout

Rev	Date	Details	Notes

**DESIGN**  
ARCHITECTURE

144 St. 1744 17132  
144 St. 1744 17132  
144 St. 1744 17132  
144 St. 1744 17132

Project Title: Proposed Floor Extension  
 Location: Former Hotel, Station Road, Aber  
 Client: Mr James Brown  
 Drawing Title: Proposed SF Layout

Scale: 1:100  
 Paper Size: A2  
 Date: Friday, October 12, 2012  
 Issue Type: Preliminary  
 Drawn By: PJ  
 Drawing Details: Job No. 541235 Drawing No. A1(024) Revisions







This drawing is not to be scaled, only approximate dimensions, levels etc. are to be used. Any changes made to the information contained on this drawing are to be agreed in writing with W&M Design & Architecture Ltd. This drawing is Copyright and is protected by the Design Copyright Act 1988 and cannot be reproduced without permission.  
 This drawing is to be used in conjunction with the plot specification provided by W&M Design & Architecture Ltd. Plot house, 51 George road, Water Bridge, Antrim.



Front Elevation/Part Section



Side Elevation (Extension)

Rev	Date	Details	Initial
			
<b>DESIGN</b> <small>W&amp;M</small> <b>ARCHITECTURE</b>			
<small>+44 (0) 1248 70720                  +44 (0) 1248 74652                  w@wmdesign.co.uk                  wmdesign.co.uk</small>			

Project Title: Proposed New Extension  
 Location: Former Aber Hotel, Golden Road, Aber  
 Client: Mr James Brown  
 Drawing Title: Extension Details

Scale: 1:100  
 Paper Size: A2  
 Date: Wednesday, May 1, 2013  
 Issue Type: Planning  
 Drawn By: PJ  
 Drawing Details: Job No. S111215 Drawing No. A1(007) Revisions





<b>PWYLLGOR CYNLLUNIO</b>	<b>DYDDIAD: 08/07/2013</b>
<b>ADRODDIAD PENNAETH ADRAN RHEOLEIDDIO (CYNLLUNIO, TRAFNIDIAETH A GWARCHOD Y CYHOEDD)</b>	<b>PWLLHELI</b>

Cais Rhif: C13/0145/18/LL  
Dyddiad Cofrestru: 19/02/2013  
Math y Cais: Llawn - Cynllunio  
Cymuned: Llanddeiniolen  
Ward: Deiniolen

Bwriad: CAIS AR GYFER TROSI CYN GAPEL I LETY GWYLIAU 7 YSTAFELL  
Lleoliad: CAPEL DINORWIG, DINORIWG, CAERNARFON, GWYNEDD, LL553ER

**Crynodeb o'r Argymhelliad:** CANIATÁU GYDAG AMODAU

## 1. Disgrifiad:

- 1.1 Mae'r cais yn gais ar gyfer trosi cyn gapel i lety gwyliau 7 ystafell.
- 1.2 Mae'r safle wedi ei leoli o fewn anheddiad gwasgaredig a phentref gwledig Dinorwig gyda'r adeilad yn cael ei nodi fel rhan benodol o'r pentref gwledig. Mae tai eraill yn amgylchynu'r safle bob ochr. Mae'r adeilad presennol yn cyn-gapel nad oes ganddo unrhyw ddefnydd ar hyn o bryd. Mae'r adeilad yn sylweddol ac yn mesur 12.3m wrth 17m ac 8m o uchder i'r bondo ac 10.5m o uchder i'r crib. Mae Tŷ Capel cysylltiol i'r capel sydd o fewn yr un berchnogaeth. Mae'r adeilad presennol yn nodweddiadol o gapel gyda tho llechi a chladin llechi ar yr edrychiad de gorllewinol. Mae ffenestri ar ddau lefel ar ochrau'r adeilad ac yn creu cymesuredd. Mae'r talcen de dwyreiniol yn cynnwys tair ffenestr siâp bwa ynghyd a drws gyda bwa ond hefyd porth gweddol fodern o'i flaen. Mae'r cynllun llawr hefyd yn nodweddiadol o gapel ac yn cynnwys llawr agored ynghyd a galeri uwchben. Mae cwrtil eithaf sylweddol i'r adeilad sydd wedi ei leoli wrth ochr a thu ôl i'r adeilad. Mae mynedfa gerbydol bresennol i'r safle gyda phileri traddodiadol.
- 1.3 Mae'r bwriad yn ymwneud gyda throsi'r adeilad presennol i lety 8 ystafell wely. Mae bwriad cadw'r fynedfa bresennol fel y mae, ynghyd a darparu llecynnau parcio a throï ar gyfer 5 cerbyd o fewn y cwrtil. Mae bwriad codi lefel llawr gwaelod o fewn yr adeilad ynghyd a chreu llawr cyntaf yn lle'r galeri presennol. Mae bwriad gadael yr ardal o fewn y brif fynedfa i'r adeilad (ble mae'r ffenestri mawr siâp bwa) fel cyntedd ar ffurf atriwm, gyda grisiau i fyny i'r llawr cyntaf. Mae bwriad gosod paredau ar y llawr gwaelod er mwyn creu gofod coginio, bwyta a lolfa agored, ynghyd ac 1 ystafell wely ar gyfer defnydd anabl. Mae bwriad rhannu'r gofod llawr cyntaf i greu 6 ystafell wely ynghyd ac ystafell 'jacuzzi'. Mae'r holl ystafelloedd gwely yn cynnwys ystafelloedd ymolchi cysylltiol.
- 1.4 Mae bwriad cadw'r holl agoriadau allanol heblaw am un set o ffenestri llawr gwaelod a llawr cyntaf ar yr edrychiad gogledd dwyreiniol sy'n wynebu'r cwrtil ble mae bwriad ehangu'r agoriadau i greu drysau llawr gwaelod a llawr cyntaf a gosod grisiau o'r cwrtil i'r llawr cyntaf. Mae bwriad darparu storfa biniau yn yr ardal o dan y grisiau yma hefyd. Mae bwriad cadw'r to llechi ynghyd a gosod ffenestri newydd yn y to a phaneli PV newydd ar yr edrychiad de gorllewinol. Mae bwriad cadw'r cladin llechi ar yr edrychiad de gorllewinol ynghyd a'r gorffeniad carreg a rendr. Mae bwriad gosod ffenestri alwminiwm yn lle'r ffenestri presennol.
- 1.5 Pan gyflwynwyd y cais yn wreiddiol, 'roedd y bwriad yn cynnwys darparu tanc septig newydd i ddelio gyda charthffosiaeth, ond erbyn hyn mae'r bwriad i gysylltu i'r brif garthffos yn lle. Mae'r cais hefyd yn cynnwys datganiad dylunio a mynediad ynghyd ac arolwg ystlumod.

<b>PWYLLGOR CYNLLUNIO</b>	<b>DYDDIAD: 08/07/2013</b>
<b>ADRODDIAD PENNAETH ADRAN RHEOLEIDDIO (CYNLLUNIO, TRAFNIDIAETH A GWARCHOD Y CYHOEDD)</b>	<b>PWLLHELI</b>

## **2. Polisiâu Perthnasol:**

2.1 Mae Adran 38(6) o Ddeddf Cynllunio a Phrynu Gorfodol 2004 a pharagraff 2.1.2 Polisi Cynllunio Cymru yn pwysleisio y dylid penderfynu ceisiadau yn unol â'r Cynllun Datblygu, oni bai bod ystyriaeth faterol cynllunio yn nodi fel arall. Mae ystyriaethau cynllunio yn cynnwys Polisi Cynllunio Cenedlaethol, a'r Cynllun Datblygu Unedol.

## **2.2 Cynllun Datblygu Unedol Gwynedd 2009:**

**B10 - DIOGELU A CHYFOETHOGI ARDALOEDD GWARCHOD Y DIRWEDD** - Yn diogelu a chyfoethogi Ardaloedd Gwarchod y Tirlun drwy sicrhau fod yn rhaid i gynigion gydymffurfio â chyfres o feini prawf sydd yn anelu i osgoi niwed arwyddocaol i nodweddion cydnabyddedig.

**B20 – RHYWOGAETHAU A’U CYNEFINOEDD SY’N BWYSIG YN RHYNGWLADOL A CHENEDLAETHOL** - Gwrthod cynigion sy'n debygol o achosi aflonyddwch neu niwed annerbyniol i rywogaethau a warchodir a'u cynefinoedd oni bai y gellid cydymffurfio â chyfres o feini prawf sy'n anelu i ddiogelu nodweddion cydnabyddedig y safle.

**B22 - DYLUNIAD ADEILADAU** - Hyrwyddo dyluniad adeiladau da drwy sicrhau fod cynigion yn cydymffurfio â chyfres o feini prawf sy'n anelu i ddiogelu nodweddion a chymeriad cydnabyddedig y dirwedd a'r amgylchedd lleol.

**B23 – MWYNDERAU** - Diogelu mwynderau'r gymdogaeth leol drwy sicrhau bod rhaid i gynigion gydymffurfio â chyfres o feini prawf sy'n anelu i warchod nodweddion cydnabyddedig mwynderau'r ardal leol.

**B25 – DEUNYDDIAU ADEILADU** - Gwarchod cymeriad gweledol trwy sicrhau fod yn rhaid i ddeunyddiau adeiladu fod o safon uchel sy'n gweddu i gymeriad ac edrychiad yr ardal leol.

**C4 - ADDASU ADEILADAU I'W HAILDDEFNYDDIO** - Cymeradwyir cynigion i addasu adeiladau i'w hailddefnyddio yn lle eu dymchwel os gellir cydymffurfio gyda meini prawf penodol. Mae'r rhain yn ymwneud ag addasrwydd yr adeilad ar gyfer y defnydd arfaethedig, ystyriaethau gweledol a bod y dyluniad yn parchu'r adeilad gwreiddiol a'r ardal o'i gwmpas. Dylai adeiladau yng nghefn gwlad fod yn rhai parhaol a strwythurol gadarn. Dylid gallu eu haddasu heb waith ailadeiladu sylweddol. Ni ddylent ychwaith wasgaru gweithgareddau ar raddfa a fyddai'n niweidio bywiogrwydd trefi a phentrefi.

**CH33 – DIOGELWCH AR FFYRDD A STRYDOEDD** - Caniateir cynigion datblygu os gellir cydymffurfio gyda meini prawf penodol sydd yn ymwneud a'r fynedfa gerbydau, safon y rhwydwaith ffyrdd presennol a mesurau tawelu traffig.

**CH36 - CYFLEUSTERAU PARCIO CEIR PREIFAT** - Gwrthodir cynigion am ddatblygiadau newydd, i ehangu datblygiadau presennol neu newid defnydd os na ddarperir lle i barcio cerbydau oddi ar y stryd yn unol â chanllawiau parcio cyfredol y Cyngor. Rhoddir ystyriaeth i hygyrchedd gwasanaeth cludiant cyhoeddus, y gallu i gerdded a beicio o safle a phellter y safle at faes parcio cyhoeddus. Os oes angen lle i barcio oddi ar y stryd ac nad yw'r datblygwr yn cynnig cyfleusterau parcio ar y safle neu na ellir manteisio ar y ddarpariaeth barcio bresennol, caniateir cynigion os bydd

<b>PWYLLGOR CYNLLUNIO</b>	<b>DYDDIAD: 08/07/2013</b>
<b>ADRODDIAD PENNAETH ADRAN RHEOLEIDDIO (CYNLLUNIO, TRAFNIDIAETH A GWARCHOD Y CYHOEDD)</b>	<b>PWLLHELI</b>

y datblygwyr yn cyfrannu at y gost o wella hygyrchedd y safle neu ddarparu'r llefydd parcio angenrheidiol ar safle arall gerllaw.

D15 - LLETY GWYLIAU HUNANWASANAETH - Cymeradwyo cynigion i ddatblygu llety gwyliau hunanwasanaeth parhaol newydd, neu i addasu adeiladau presennol neu i estyn sefydliadau presennol os yw dyluniad, gosodiad a gwedd y datblygiad o safon uchel ac os gellir cydymffurfio gyda meini prawf yn ymwneud gyda lleoliad a graddfa'r datblygiad, colli stoc o dai parhaol; ardaloedd preswyl a chrynhoed o'r math yma o lety gwyliau.

Canllaw Cynllunio Atodol – Trosi adeiladau yng nghefn gwlad agored ac mewn pentrefi gwledig – Tachwedd 2009.

Canllaw Cynllunio Atodol – Llety Gwyliau - Gorffennaf 2011.

### **2.3 Polisiâu Cenedlaethol:**

NCT 12 Dylunio

Polisi Cynllunio Cymru Argraffiad 5 (2012)

### **3. Hanes Cynllunio Perthnasol: Dim**

### **4. Ymgynghoriadau:**

Cyngor Cymuned/Tref: Heb ymateb

Uned Drafnidiaeth: Dim gwrthwynebiad. Cynnig amod i sicrhau fod y ddarpariaeth parcio yn cael ei gyflawni.

Cyfoeth Naturiol Cymru: Mae cadarnhad wedi ei dderbyn fod materion draenio bellach yn addas a bod y datblygiad yn bwriadu cysylltu â'r brif garthffos.

Dŵr Cymru: Dim gwrthwynebiad i'r bwriad o gysylltu i'r brif garthffos sydd yn yr achos yma yn golygu tanc septig cyhoeddus presennol sy'n cael ei gynnal gan Dwr Cymru.

Bioamrywiaeth: Cynnig amodau i sicrhau diogelu ystlumod gan gynnwys sicrhau fod gwaith tynnu llechi yn cymryd lle yn ystod misoedd Medi/Hydref neu Ebrill/Mai i osgoi difrod clwydfan ystlumod, ynghyd a sicrhau defnyddio cemegolion trin coed sy'n 'ystlum-gyfeillgar', a bod lle digonol tu ôl i'r llechi ar gyfer clwydfan ystlumod.

Ymddiriedolaeth Archeolegol Gwynedd: Mae'r ymddiriedolaeth o'r farn nad yw'r bwriad yn sympathetig i'r adeilad gwreiddiol. Cynnig amod i sicrhau record ffotograffig o'r adeilad.

Uned Gwarchod y Cyhoedd: Gofyn am ragor o fanylion os yw'n defnyddio systemau carthffosiaeth breifat. Cadarnhad eu bod yn bwriadu defnyddio systemau cyhoeddus bellach.

PWYLLGOR CYNLLUNIO	DYDDIAD: 08/07/2013
ADRODDIAD PENNAETH ADRAN RHEOLEIDDIO (CYNLLUNIO, TRAFNIDIAETH A GWARCHOD Y CYHOEDD)	PWLLHELI

Ymgynghoriad Cyhoeddus: Rhoddwyd rhybudd ar y safle a gwybyddwyd trigolion cyfagos. Daw'r cyfnod hysbysebu i ben ar 13.05.2013 a derbyniwyd 10 gohebiaeth yn gwrthwynebu ynghyd a deiseb a nodiadau cyfarfodydd sydd wedi eu cynnal gan wrthwynebwyr ar sail y pwyntiau isod:

#### Materion ffordd

- Mae'r ffordd yn gul gyda throadau na ellir gweld heibio, ac mae'r fynedfa ar ben y ffordd yn beryglus a chymhleth.
- Mae'r ffordd yn cael ei ddefnyddio gan gerbydau, cerddwyr, a beicwyr ond nid oes palmant i'w gael.
- Nid yw'r ffordd yn mynd i unman, dim ond i ddarparu mynedfa i dai preswyl
- Mae cerbydau, faniau a lorïau yn aml yn cwrdd â'i gilydd ac yn gorfod bagio, neu yn mynd yn sownd yn y ffosydd tyfn, neu yn rhy fawr i'r ffordd.
- Mae'r waliau ffin bresennol ar y ffordd yn beryglus ac mewn cyflwr gwael iawn.
- Nid yw'r bwriad yn cydymffurfio a gofynion trafnidiaeth cynialadwy.

#### Parcio

- Nid yw'r ddarpariaeth parcio yn ddigonol.
- Mae problemau parcio yn yr ardal yn barod.

#### Llygredd

- Llygredd sŵn yn ystod y gwaith trosi.
- Llygredd sŵn pan fydd preswylwyr sydd ar eu gwyliau yn aros allan yn hwyr yn y nos, neu pan fydd partiön yn cael eu cynnal.
- Llygredd aer oherwydd y buasai pobl yn ysmygu tu allan i'r adeilad.
- Llygredd o ganlyniad i finiau a nwyddau ail-gylchu cael eu gadael yn flêr/adegau anghywir/gadael yn orlawn.

#### Defnydd

- Mae'r bwriad yma yn ychwanegu at safle sydd gydag unedau gwyliau yn barod, gan greu 'complex' neu ddatblygiad sy'n gyfystyr a gwesty.
- Nid yw'r defnydd yn debygol o gyfrannu dim i'r ardal na'r gymuned leol, ac mae'n debygol o newid natur a chymeriad y gymdeithas wledig, a chael effaith ar y Gymraeg.
- Posib defnyddio'r eiddo ar gyfer defnydd anghymdeithasol ac/neu bartiön aml.
- Nad yw'r trosiad yn sympathetig ac na ellir ei ddisgrifio fel adfer yr adeilad.

#### Draenio

- Fod problemau gyda'r trefniant delio a charthffosiaeth bresennol yn yr ardal ac nad oes yna gynhwysedd digonol.
- Bod darparu llawr caled o fewn y cwrtil ar gyfer parcio yn debygol o achosi mwy o ddŵr ffo a



PWYLLGOR CYNLLUNIO	DYDDIAD: 08/07/2013
ADRODDIAD PENNAETH ADRAN RHEOLEIDDIO (CYNLLUNIO, TRAFNIDIAETH A GWARCHOD Y CYHOEDD)	PWLLHELI

llifogydd.

- Na does manylion dwr ffo clir.
- Fod Cynllun Dwr Cymru yn anghywir.

#### Materion Eraill

- Disgrifiad y safle yn anghywir, a bod dogfennau'r cais yn cynnwys gwybodaeth anghywir.

## 5. Asesiad o'r ystyriaethau cynllunio perthnasol:

### Egwyddor y datblygiad

- 5.1 Mae polisi B10 o'r Cynllun Datblygu Unedol Gwynedd yn ymwneud â diogelu a chyfoethogi ardaloedd gwarchod y dirwedd drwy sicrhau fod yn rhaid i gynigion gydymffurfio â chyfres o feini prawf sydd yn anelu i osgoi niwed arwyddocaol i nodweddion cydnabyddedig. Yn yr achos yma, mae'r bwriad yn golygu trosi cyn-gapel yn llety gwyliau 7 ystafell. Mae'r bwriad yn golygu newidiadau bychan i'r edrychiadau allanol, a hefyd gosod ffenestri yn y to a gosod paneli solar. Mae cwrtil presennol i'r eiddo a bwriedir ei ddefnyddio ar gyfer parcio ceir. Mae'r safle yn cynnwys adeilad sylweddol a nodweddiadol, ond ystyrir fod y bwriad yn addas, ac nad ydyw yn debygol o achosi effaith andwyol ar y dirwedd. Ystyrir felly fod y bwriad yn cydymffurfio a gofynion polisi B10 uchod.
- 5.2 Mae polisi C4 o'r Cynllun Datblygu Unedol yn ymwneud gydag addasu adeiladau i'w ail-ddefnyddio. Mae'r polisi yn cymeradwyo cynigion o'r fath os gellir cydymffurfio gyda meini prawf penodol sy'n ymwneud ag addasrwydd yr adeilad ar gyfer y defnydd arfaethedig, ystyriaethau gweledol a bod y dyluniad yn parchu'r adeilad gwreiddiol a'r ardal o'i gwmpas. Dylai adeiladau yng nghefn gwlad fod yn rhai parhaol a strwythurol gadarn. Dylid gallu eu haddasu heb waith ailadeiladu sylweddol. Ni ddylent ychwaith wasgaru gweithgareddau ar raddfa a fyddai'n niweidio bywiogrwydd trefi a phentrefi.
- 5.3 Mae adroddiad strwythurol wedi ei gyflwyno sy'n datgan fod yr adeilad yn strwythurol gadarn, er bod ei gyflwr allanol yn wael, a bod tystiolaeth o symudiad yn y sylfaeni ond mae posib delio gyda hyn yn ystod y gwaith trosi, ac nid yw'n golygu nad yw'r adeilad yn addas ar gyfer ei drosi. Ystyrir felly fod y bwriad yn cydymffurfio a gofynion maen prawf rhif 1 o Bolisi C4. Mae'r adeilad yn sylweddol ac mae wedi ei leoli o fewn cwrtil eithaf sylweddol sy'n cynnwys mynediad cerbydol presennol a llecynnau parcio. Ystyrir fod yr adeilad yn addas ar gyfer y bwriad o ran defnydd, ac nad yw'r bwriad yn golygu bod angen gwneud newidiadau sylweddol i'r adeilad nac ymestyn ei gwrtil, bod y newidiadau allanol bwriadedig yn parchu strwythur, ffurf a chymeriad yr adeilad gwreiddiol ac nad ydynt yn debygol o achosi niwed arwyddocaol i ansawdd gweledol a chymeriad yr ardal o'i gwmpas.
- 5.4 Nid yw'r adeilad yn rhestredig, ac mae tu mewn i'r adeilad yn cael ei newid yn gyfan gwbl gan osod llawr newydd, mae hyn yn ddisgwyliedig o ddatblygiad o'r fath ac ni ystyrir ei fod yn ymarferol i gadw'r cynllun llawr fel y mae. Ystyrir felly fod y bwriad yn cydymffurfio a gofynion maen prawf rhif 2, 3 a 4 o Bolisi C4. Mae'r bwriad yn cynnig defnydd i adeilad gwag sydd a'i gyflwr yn dirywio, ac mae'r defnydd yn debygol o fod yn hyfyw ac yn sicrhau defnydd hirdymor o'r adeilad. Ni ystyrir fod y bwriad yn arwain at wasgaru gweithgareddau ar raddfa a fyddai'n niweidio bywiogrwydd trefi a phentrefi, ac felly ystyrir fod y bwriad yn cydymffurfio

<b>PWYLLGOR CYNLLUNIO</b>	<b>DYDDIAD: 08/07/2013</b>
<b>ADRODDIAD PENNAETH ADRAN RHEOLEIDDIO (CYNLLUNIO, TRAFNIDIAETH A GWARCHOD Y CYHOEDD)</b>	<b>PWLLHELI</b>

ac maen prawf rhif 5 hefyd. Ystyrir felly fod y bwriad yn cydymffurfio a holl ofynion polisi C4 uchod felly.

- 5.5 Mae polisi D15 o'r Cynllun Datblygu Unedol yn ymwneud a llety gwyliau hunanwasanaeth sy'n datgan fod addasu adeiladau presennol ar gyfer llety gwyliau hunan-wasanaethol yn cael eu cymeradwyo os yw dyluniad, gosodiad a gwedd y datblygiad o safon uchel ac os gellir cydymffurfio gyda meini prawf yn ymwneud gyda: lleoliad a graddfa'r datblygiad; na fyddai'n golygu colli stoc o dai parhaol; nac yw wedi ei leoli o fewn ardal breswyl; na fyddai yn achosi niwed sylweddol i gymeriad preswyl yr ardal ac na fyddai'n arwain at grynhoi gormod o lety o'r math yma o fewn ardal.
- 5.6 Mae'r bwriad ar gyfer addasu adeilad presennol ar gyfer creu llety gwyliau hunan-wasanaethol, ac felly nid yw maen prawf rhif 1 yn berthnasol. Mae'r adeilad yn cyn-gapel sylweddol, ac mae cwrttil eithaf sylweddol yn atodol i'r adeilad gyda mynedfa gerbydol a digon o lecynnau parcio a lle troi o fewn y cwrttil. Mae graddfa'r datblygiad wedi ei lunio wrth ystyried yr adeilad gwreiddiol a maint y cwrttil o'i gwmpas. Mae'r safle wedi ei leoli o fewn pentref gwledig Dinorwig ac mae clwstwr o dai preswyl amrywiol ac ar wasgar yn ei amgylchynu. Ystyrir fod y bwriad yn addas o ran graddfa, lleoliad a'r anheddiad o dan sylw, ac felly fod y bwriad yn cydymffurfio a gofynion maen prawf rhif 2. Ystyrir na fydd y bwriad yn arwain at gollu stoc tai gan ei fod yn gapel segur ar hyn o bryd. Ystyrir felly fod y bwriad yn cydymffurfio a gofynion maen prawf rhif 3 o Bolisi D15.
- 5.7 Mae maen prawf rhif 4 a 5 o Bolisi D15 yn gofyn ystyried lleoliad y bwriad o fewn ardaloedd preswyl ac/neu o fewn ardal sy'n crynhoi gormod o'r math yma o lety. Mae'r safle wedi ei leoli o fewn pentref gwledig Dinorwig, ac mae pentrefi gwledig yn nodweddiadol o dai preswyl gwasgaredig o fewn ardal amaethyddol neu agored yn bennaf. Mae clwstwr o 4 tŷ preswyl yn union ger y safle ac er bod gwrthwynebiadau i'r cais yn datgan fod 2 o'r tai yma eisoes yn cael eu rhentu allan fel llety gwyliau, tai ydynt mewn gwirionedd ac mae posib eu defnyddio'n barhaol fel tai pe dymunir.
- 5.8 Mae llety gwyliau hunan-wasanaethol yn ddefnydd tebyg iawn ei natur i ddefnydd preswyl llawn amser ac ni ystyrir fod y bwriad yma yn debygol o achosi niwed sylweddol i gymeriad preswyl yr ardal. Yn ogystal, mae gofyn ystyried unrhyw ddefnydd a ellir ei wneud yn bresennol o'r adeilad fel adeilad addoli, neu unrhyw ddefnydd arall ellir ei wneud o'r adeilad heb yr angen am unrhyw ganiatâd cynllunio. Ni ystyrir fod y bwriad yma yn arwain at grynhoi gormod o lety o'r math penodol yma o fewn ardal. Ystyrir felly fod y bwriad yn cydymffurfio a gofynion meini prawf 4 a 5 o'r polisi a bod y bwriad yn cydymffurfio â holl ofynion polisi D15.

#### **Mwynderau gweledol, cyffredinol a phreswyl**

- 5.9 Mae polisiâu B22, B23, B25 o'r Cynllun Datblygu Unedol yn ymwneud ag asesu dyluniad, effaith ar fwynderau a deunyddiau adeiladu.
- 5.10 Ychydig o newidiadau allanol a fwriedir gyda bwriad i ehangu'r agoriadau i greu drysau llawr gwaelod a llawr cyntaf a gosod grisiau o'r cwrttil i'r llawr cyntaf. Mae bwriad cadw'r to llechi ond gosod ffenestri newydd yn y to a phaneli PV newydd ar yr edrychiad de gorllewinol. Ystyrir fod y mwyafrif o'r bwriad yn nhermau dyluniad yn gwbl addas, ac ystyrir mai'r newid mwyaf yw'r ffenestri yn y to ynghyd a gosod paneli PV. Oherwydd bod yr adeilad yn sylweddol ac wedi ei leoli mewn llecyn agored a gweladwy ystyrir ei fod yn rhesymol gosod amod ar y caniatâd cynllunio ar gyfer defnyddio paneli PV proffil isel a ffenestri to o fath cadwraeth.



<b>PWYLLGOR CYNLLUNIO</b>	<b>DYDDIAD: 08/07/2013</b>
<b>ADRODDIAD PENNAETH ADUAN RHEOLEIDDIO (CYNLLUNIO, TRAFNIDIAETH A GWARCHOD Y CYHOEDD)</b>	<b>PWLLHELI</b>

- 5.11 Mae 4 eiddo arall yn union o gwmpas y safle, ac mae 2 o'r anheddau yma o fewn perchnogaeth yr ymgeisydd. Mae Tŷ Capel cysylltiol i'r Capel sydd o fewn perchnogaeth yr ymgeisydd, ac mae'r tŷ union ddrws nesaf i'r Tŷ Capel ac sy'n edrych dros gwrtil y Capel hefyd o fewn perchnogaeth yr ymgeisydd. Mae eiddo a adnabyddir fel Bronallt wedi ei leoli ochr arall y Capel ger y fynedfa ac er bod ffenestri uchel ar flaen y capel yn wynebu'r eiddo, mae'r rhan yma o'r adeilad yn ffurfio'r 'atriwm' ac felly ni ystyrir fod goredrych sylweddol nac annerbyniol o'r edrychiad yma. Mae eiddo arall (Islwyn) wedi ei leoli ochr arall i'r Tŷ Capel ac ni ystyrir fod unrhyw effaith ar yr eiddo yma. Mae ffenestri edrychiad gogledd dwyreiniol yn edrych dros gwrtil y Capel, ac mae'r edrychiad de-orllewin yn edrych dros y ffordd i gaeau amaethyddol. Ni ystyrir fod y bwriad yn achosi goredrych annerbyniol i lecynnau preifat preswylwyr cyfagos felly.
- 5.12 Mae cwrtil y Capel yn eithaf sylweddol ac yn ddigonol ar gyfer darparu llecynnau parcio a throi ar gyfer y datblygiad. Ni ystyrir fod y bwriad gerbron yn debygol o achosi unrhyw effaith andwyol ar fwynderau'r trigolion cyfagos o ran defnydd na llif traffig yn enwedig o gymharu'r bwriad gerbron gyda defnydd cyfreithiol presennol yr adeilad fel addoldy neu o'i gymharu â'r defnyddiau cyfreithiol eraill gellir eu gwneud o'r adeilad heb ganiatâd cynllunio megis meithrinfa plant, meddygfa neu ganolfan iechyd, amgueddfa, canolfan dysgu dibreswyl neu neuadd gyhoeddus. Ystyrir felly fod y bwriad yn cydymffurfio a gofynion polisiau B22, B23 a B25 uchod.

### **Materion trafnidiaeth a mynediad**

- 5.13 Mae polisi CH33 o'r Cynllun Datblygu Unedol yn ymwneud â sicrhau diogelwch ar ffyrdd a strydoedd ac yn datgan y caniateir cynigion datblygu os gellir cydymffurfio gyda meini prawf penodol sydd yn ymwneud a'r fynedfa gerbydau, safon y rhwydwaith ffyrdd presennol a mesurau tawelu traffig.
- 5.14 Mae polisi CH36 o'r Cynllun Datblygu Unedol Gwynedd yn ymwneud ac asesu cyfleusterau parcio ceir preifat ac mae'n datgan y dylai gwrthod cynigion am ddatblygiadau newydd, ehangu datblygiadau presennol neu newid defnydd os na ddarperir lle i barcio cerbydau oddi ar y stryd yn unol â chanllawiau parcio cyfredol y Cyngor, gan roi ystyriaeth i hygyrchedd gwasanaeth cludiant cyhoeddus, y gallu i gerdded a beicio o safle a phellter y safle at faes parcio cyhoeddus.
- 5.15 Mae'r safle yn darparu mynedfa gerbydol addas i'r ffordd yn barod, ac mae bwriad darparu llecynnau parcio a throi digonol ar gyfer bodloni'r Uned Drafnidiaeth. Mae'r safle wedi ei leoli oddeutu 300m i lawr ffordd gul a serth, ond mae defnydd presennol yr adeilad fel addoldy yn golygu fod potensial i nifer uchel o gerbydau deithio i'r safle ar hyn o bryd ac ni ystyrir y byddai'r bwriad yn debygol o achosi traffig i'r potensial hynny. Ystyrir felly fod y bwriad yn cydymffurfio a gofynion polisiau CH33 a CH36 uchod.

### **Materion bioamrywiaeth**

- 5.16 Mae polisi B20 o'r Cynllun Datblygu Unedol yn gwarchod rhywogaethau a'u cynefinoedd sy'n bwysig yn rhyngwladol a chenedlaethol. Mae arolygon ystlumod boreol a gyda'r nos wedi ei gyflwyno fel rhan o'r cais ac mae'r canlyniadau yn dangos fod yr adeilad yn cael ei ddefnyddio gan ystlumod. Mae'r Uned Bioamrywiaeth wedi cadarnhau fod y datblygiad yn addas yn ddarostyngedig i sicrhau diogelu unrhyw ystlumod yn ystod y gwaith trosi (drwy amodi'r amser o flwyddyn y gellir gwneud gwaith yn y to) ynghyd a sicrhau fod llecynnau addas ar

PWYLLGOR CYNLLUNIO	DYDDIAD: 08/07/2013
ADRODDIAD PENNAETH ADRAN RHEOLEIDDIO (CYNLLUNIO, TRAFNIDIAETH A GWARCHOD Y CYHOEDD)	PWLLHELI

gyfer yr ystlumod o dan lechi'r to yn dilyn trosiad. Ystyrir felly fod y bwriad yn cydymffurfio a gofynion polisi B20 uchod.

### **Materion draenio**

- 5.17 Yn wreiddiol, 'roedd bwriad i osod system trin carthffosiaeth breifat newydd. Derbyniwyd gwrthwynebiad gan Gyfoeth Naturiol Cymru i'r bwriad yma oherwydd bod y safle o fewn y pellter perthnasol i'r brif garthffos. Yn ddiweddarach, mae'r bwriad wedi ei ddiwygio i gysylltu i brif garthffos ac mae Cyfoeth Naturiol Cymru a Dŵr Cymru yn fodlon â'r bwriad yma. Mae bwriad delio gyda'r dŵr ffo i gwrs dwr presennol, ac nid oes gwrthwynebiad wedi ei dderbyn gan Gyfoeth Naturiol Cymru yn sgil hyn.

### **Yr ymateb i'r ymgynghoriad cyhoeddus**

- 5.18 Rhoddwyd rhybudd ar y safle a gwybyddwyd trigolion cyfagos. O ganlyniad derbyniwyd nifer o wrthwynebiadau lleol ynghyd a deiseb. Mae prif bwyntiau'r gwrthwynebiadau wedi eu rhestr yn y tabl ymgynghoriadau uchod. Ystyrir fod y materion ffyrdd a pharcio, dwr a charthffosiaeth eisoes wedi eu delio a hwy yn yr asesiad o'r cais ac nad oes gwrthwynebiad gan yr Uned Briffyrdd, Dwr Cymru na Chyfoeth Naturiol Cymru.
- 5.19 Mae'r gwrthwynebiadau yn mynegi pryder ynglŷn â defnydd bwriadedig o'r adeilad, ynghyd ag effaith ar fwynderau'r preswylwyr cyfagos ac mae'r materion hyn wedi'u hasesu yn yr asesiad uchod. Yn ogystal, nodir fod y cyfeiriad tuag at greu 'complex' o letya gwyliau yn cynnwys 2 dy sydd â hawl preswyl llawn amser, a bod posib eu rhentu mewn unrhyw fodd heb ganiatad cynllunio pellach gan gynnwys y posibilrwydd iddynt gael eu defnyddio fel cartrefi llawn amser.
- 5.20 Ni ystyrir fod y bwriad hwn am lety gwyliau yn debygol o achosi effaith andwyol ar natur a chymeriad yr ardal na'r gymdeithas na'r Iaith Gymraeg. Mae'r gwrthwynebwyr hefyd yn cyfeirio tuag at effaith llygredd sŵn ac aflonyddwch yn ystod y gwaith trosi ac wedi hynny. Ystyrir fod peth sŵn ac aflonyddwch yn ddisgwyliedig yn ystod unrhyw waith sylweddol i adeilad, a hyd yn oed gwaith adfer na fuasai angen caniatâd cynllunio ac na fyddai hyn yn cael ei ystyried yn rheswm cynllunio perthnasol i wrthwynebu'r cais. Ni ystyrir fod defnydd dydd i ddydd yr adeilad fel llety gwyliau yn debygol o achosi aflonyddwch, ac mae rheoliadau gwarchod y cyhoedd mewn lle ar gyfer delio a sŵn neu lygredd sy'n cael ei ystyried yn niwsans afresymol ac yn gyson.
- 5.21 Mae'r cyfeiriad tuag at gywirdeb y dogfennau yn fater o gysondeb ac eglurhad pellach yn hytrach na gwybodaeth anghywir, ni ystyrir fod y materion hyn yn faterion cynllunio perthnasol nac yn faterion sy'n atal asesiad llawn o'r bwriad yng nghyd destun polisiau perthnasol.


### **6. Casgliadau:**

- 6.1 O ganlyniad i'r asesiad uchod, ni ystyrir fod y bwriad yn groes i unrhyw bolisi perthnasol a nodir uchod ac nad oes yna unrhyw fater cynllunio perthnasol arall sy'n datgan i'r gwrthwyneb.

<b>PWYLLGOR CYNLLUNIO</b>	<b>DYDDIAD: 08/07/2013</b>
<b>ADRODDIAD PENNAETH ADRAN RHEOLEIDDIO (CYNLLUNIO, TRAFNIDIAETH A GWARCHOD Y CYHOEDD)</b>	<b>PWLLHELI</b>

**7. Argymhelliad:**

- 7.1 Caniatáu - amodau - 5 mlynedd, unol a'r cynlluniau, defnydd gwyliau yn unig, cadw cofrestr, cytuno deunyddiau allanol, paneli solar proffil isel, ffenestri to cadwraeth, Dwr Cymru, amodau priffyrdd, amodau bioamrywiaeth, amod cadw record ffotograffig dim PD.




Rhif y Cais / Application Number : C13/0145/18/LL

Cynllun lleoliad ar gyfer adnabod y safle yn unig. Dim i raddfa.  
Location Plan for identification purposes only. Not to scale.




Alynwyd y map hon o Ddeunydd yr Ordnance Survey  
 gyda chaniatâd yr Ordnance Survey  
 ar ran Rheolwr Llyso Eri Mawrhyd.  
 © Hawlfraif y Goron.  
 Mae atgynychu heb ganiatâd ynioni  
 hawlfraif y Goron a gall hyn arwain at erlyniad neu achos sifil.  
 Cynghor Gwynedd - 100023387 - 2008


This map is reproduced from Ordnance Survey material  
 with the permission of Ordnance Survey  
 on behalf of the Controller of Her Majesty's Stationery Office  
 © Crown copyright.  
 Unauthorised reproduction infringes Crown copyright  
 and may lead to prosecution or civil proceedings.  
 Cynghor Gwynedd - 100023387 - 2008



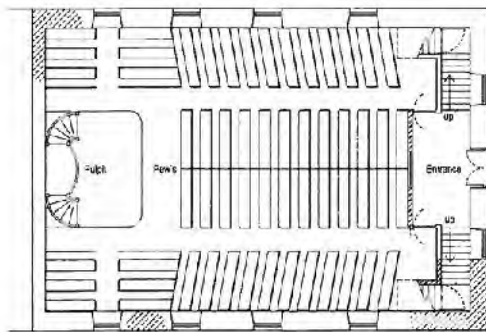
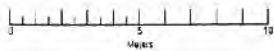
NORTH EAST ELEVATION



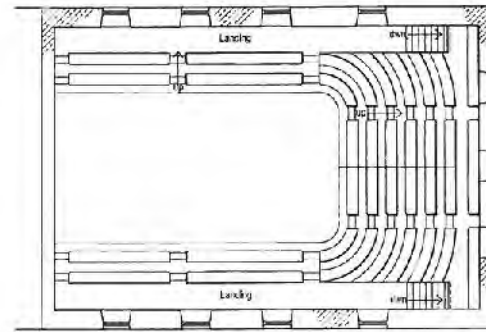
SOUTH WEST ELEVATION



SOUTH EAST ELEVATION



GROUND FLOOR PLAN



BALCONY SEATING PLAN

GENERAL NOTES

**DO NOT SCALE**  
No dimensions to be scaled from this drawing. All fabricators and other interested parties must visit site and be responsible for taking and checking all dimensions.

**COPYRIGHT**  
This drawing and design and all the information contained therein is the sole copyright of Inner World or Inner World Design and Build Ltd. Reproduction in any form or any other use is forbidden unless express permission is obtained in writing.

**NOTE:**

**WALLS:**  
Stone Cladding  
Random Stone  
White Plaster  
Plaster

**ROOF COVERING:**  
Slate Tiles and Ridge Tiles

**WINDOWS/DOORS:**  
Painted Timber

**PAINTWORK:**  
Plastic Primer

CLIENT	
Caroline Phipps	Self
Revision/Issue	

Project Name and Address  
**Inner World**  
3 High Street  
Rachub  
Bangor LL57 3EL

Project Name and Address  
Chapel Conversion  
Capel Dinorwic  
Glanwili  
Gwynedd  
LL57 3EL

Project	Sheet
Chapel Conversion	52 of 100
Date	11/02/2013
Scale	As Existing and Extensions
1:100 @ A1	





CYN...

2 5 CHW 2013

258600m

361600m

### CYNLLUN DIWYGEDIG REVISED PLAN

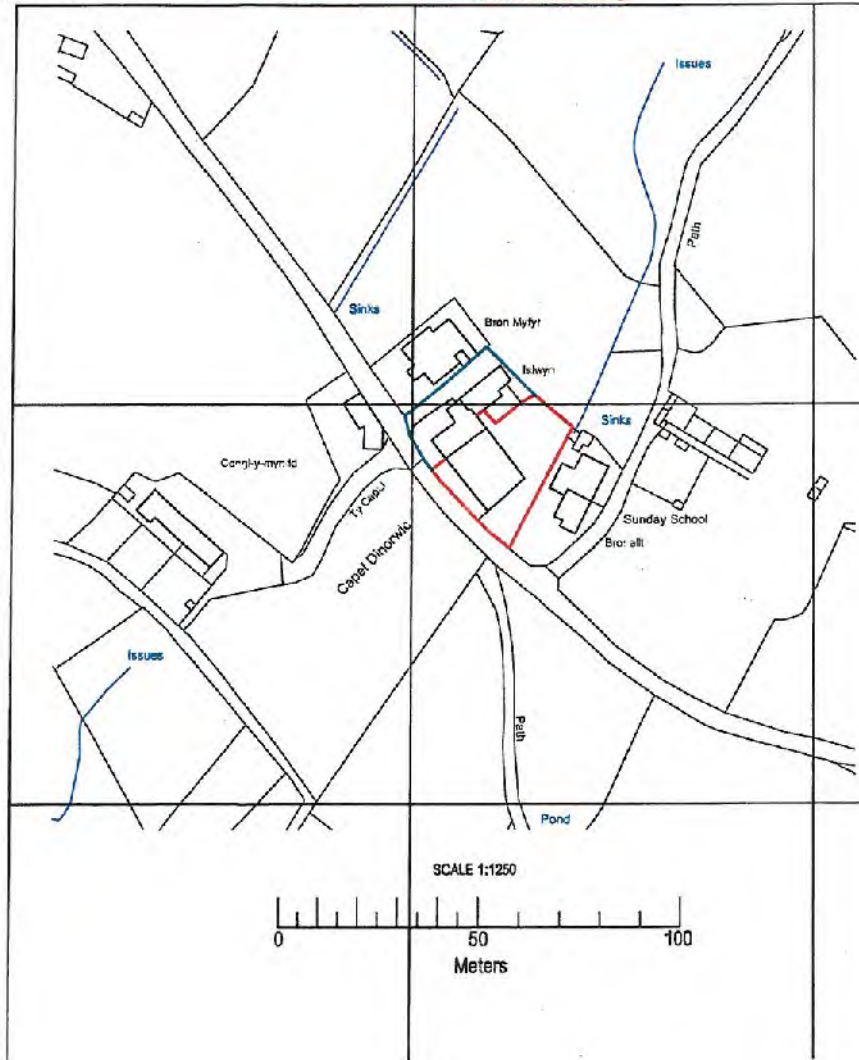
Derbyn/Received 25.2.13  
Llofnod/signature *CLM*

258700m

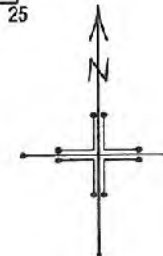
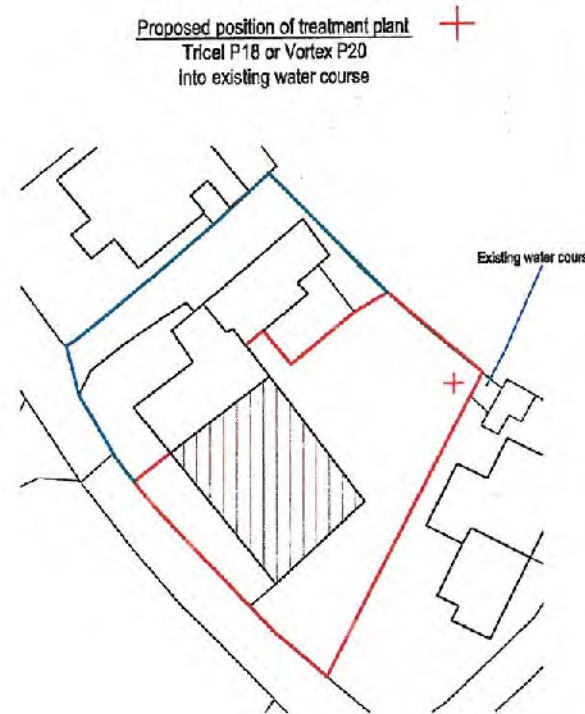
258800m

361500m

361400m



Proposed position of treatment plant  
Trical P18 or Vortex P20  
Into existing water course



#### GENERAL NOTES

##### DO NOT SCALE

No dimensions to be scaled from this drawing. All fabricators and other interested parties must visit site and be responsible for taking and checking all dimensions.

##### COPYRIGHT

This drawing and design and all the information contained therein is the sole copyright of Ian Hunt, Inner World or Inner World Design and Build Ltd. Reproduction in any form or any other use is forbidden unless express permission is obtained in writing.

#### Legend

##### CLIENT

Caroline Wigley.

DATE

No.

Revision/Issue

##### Plot Name and Address

**Inner World  
3 High Street  
Rachub  
Bangor LL57 3EL**

##### Project Name and Address

Chapel Conversion,  
Cappel Dinarwic  
Dinarwic  
Gwynedd  
LL55 3ER.

##### Project Chapel Conversion.

Sheet

Date

52 / 003

11 / 02 / 2013


Location Plan

1:1250 1:500 @ A3

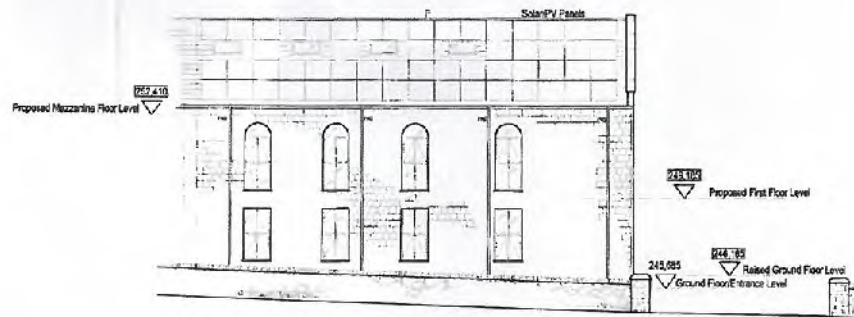
2








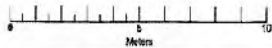
NORTH EAST ELEVATION



SOUTH WEST ELEVATION

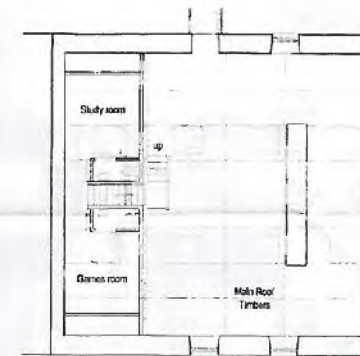


SOUTH EAST ELEVATION



GROUND FLOOR PLAN

FIRST FLOOR PLAN



MEZZANINE FLOOR PLAN

**GWYBODAETH YCHWANE GOL**  
**ADDITIONAL INFORMATION**  
 Ddwybwynt Received 24.4.13  
 Llofnodwraig 4.000

**GENERAL NOTES**  
**DO NOT SCALE**  
 No dimensions to be scaled from this drawing. All fabricators and other interested parties must visit site and be responsible for taking and checking all dimensions.  
**COPYRIGHT**  
 This drawing and design and all the information contained therein is the sole copyright of Ian Hunt, Inner World or Inner World Design and Build Ltd. Reproduction in any form or any other use is forbidden unless express permission is obtained in writing.

**NOTE:**  
**WALLS:**  
 Stone Cladding;  
 Random Stone;  
 White Painted Render.  
**ROOF COVERINGS:**  
 Stone Tiles and Ridge Tiles  
 SolarPV Panels  
**WINDOWS:**  
 Polyester Powder coated steel (dark grey)  
 Ref: 7027, 7024, 7021  
**DOORS:**  
 Polyester Powder coated steel (dark grey)  
 Ref: 7022, 7024, 7051  
**RAINWATER GOODS:**  
 Cast Iron or Aluminium Half Round (Black)  
**REAR ENTRANCE STAIRS:**  
 Galvanized Steel with galvanized wire balustrade



<b>CLIENT</b>	
Caroline Wigley	
No.	Particulars/Notes

**Inner World**  
 3 High Street  
 Rachub  
 Bangor LL57 3EL

**Chapel Conversion**  
 Chapel Conversion  
 12/10/12  
 Gwynedd  
 LL55 3EL

<b>Chapel Conversion</b>	
Date: 11/02/2013	12/10/12
At: Proposed plan and Elevations	
Scale: 1:500 @ A1	







<b>PWYLLGOR CYNLLUNIO</b>	<b>DYDDIAD: 08/07/2013</b>
<b>ADRODDIAD PENNAETH ADRAN RHEOLEIDDIO (CYNLLUNIO, TRAFNIDIAETH A GWARCHOD Y CYHOEDD)</b>	<b>PWLLHELI</b>

Cais Rhif: C13/0173/16/LL  
Dyddiad Cofrestru: 18/02/2013  
Math y Cais: Llawn - Cynllunio  
Cymuned: Llandygai  
Ward: Tregarth a Mynydd Llandygai

Bwriad: GWAITH ADDASU AG AILWAMPIO I 26 TY SY'N GOLYGU TYNNU WALIAU PRESENNOL AG AIL GODI WALIAU NEWYDD WEDI EU GORFFEN GYDA RENDR LLYFN, DRYSAU A FFENESTRI NEWYDD AG AIL-DOI  
Lleoliad: 2,3,5-9,11,13,16-21,23,25,26,28,29,32-34, 36-38, ERW FAEN, TREGARTH, BANGOR, GWYNEDD, LL574AT

**Crynodeb o'r Argymhelliad:** CANIATAU GYDAG AMODAU

## 1. Disgrifiad:

- 1.1 Yn dilyn trafodaeth ar y cais yng nghyfarfod y 29ain o Ebrill eleni, penderfynwyd gohirio penderfyniad er caniatáu amser i'r ymgeisydd gynnal ymgynghoriad priodol gyda thrigolion lleol.
- 1.2 Cyflwynwyd gwybodaeth pellach gan yr ymgeisydd ar y ffurf canlynol:
  - Cyfres o sleids yn cyfeirio at gefndir y gwaith, manylion staff ynghlwm a'r prosiect, cyfres o luniau ag amserlen rhaglen o waith
  - Cyfres o gopiau o lythyrau hanesyddol yr honir a yrrwyd gan yr ymgeisydd i drigolion lleol yn datgan manylion y gwaith, yr angen i drefnu apwyntiadau yn ymwneud a materion wal rannol, manylion noson o wybodaeth a drefnwyd yn y pentref
  - Ymateb i gyfres o gwestiynau mewn llythyr a yrrwyd gan breswlydd lleol
  - Adroddiad yn crynhoi y materion uchod ag yn cynnwys unwaith eto, copiau o lythyrau, cynllun rheolaeth traffig a chyfnod y datblygiad a lluniau o brosiect sydd eisoes wedi ei ganiatau yng Nghaerhun.
- 1.3 Nid oes diwygiad i'r cais o'i gyflwyniad gwreiddiol yn nhermau yr hyn a fwriedir a'r hyn a ddangoswyd ar y cynlluniau gwreiddiol a gyflwynwyd.
- 1.4 Mae yma gais i gynnal gwaith i 26 o dai sydd yn ffurfio rhan o stâd ehangach sydd yn cynnwys cyfanswm o 40 o dai deulawr pâr oddimewn i bentref Tregarth.
- 1.5 Mae'r tai sydd yn destun y cais hwn yn cael eu adnabod fel tai 'airey' sef tai 'pre-fab' a godwyd ar gyfer awdurdodau lleol yn dilyn yr ail ryfel byd.
- 1.6 Mae'r datblygiad arfaethedig yn golygu tynnu waliau allanol presennol y tai sydd yn baneli a cholofnau congrid, ag ail godi waliau newydd o floc wedi eu insiwleiddio a'u gorffen yn allanol gyda chwipiad ynghyd ag ail-doi a gosod ffenestri a drysau newydd

## 2. Polisiâu Perthnasol:

- 2.1 Mae Adran 38(6) o Ddeddf Cynllunio a Phrynu Gorfodol 2004 a pharagraff 2.1.2 Polisi Cynllunio Cymru yn pwysleisio y dylid penderfynu ceisiadau yn unol â'r Cynllun Datblygu, oni bai bod ystyriaeth faterol cynllunio yn nodi fel arall. Mae

<b>PWYLLGOR CYNLLUNIO</b>	<b>DYDDIAD: 08/07/2013</b>
<b>ADRODDIAD PENNAETH ADRAN RHEOLEIDDIO (CYNLLUNIO, TRAFNIDIAETH A GWARCHOD Y CYHOEDD)</b>	<b>PWLLHELI</b>

ystyriaethau cynllunio yn cynnwys Polisi Cynllunio Cenedlaethol, a'r Cynllun Datblygu Unedol.

## **2.2 Cynllun Datblygu Unedol Gwynedd 2009:**

### **POLISI B23 - MWYNDERAU**

Diogelu mwynderau'r gymdogaeth leol drwy sicrhau bod rhaid i gynigion gydymffurfio â chyfres o feini prawf sy'n anelu i warchod nodweddion cydnabyddedig a mwynderau'r ardal leol.

### **POLISI B24 - GWNEUD NEWIDIADAU AC YMESTYN ADEILAD O FEWN FFINIAU DATBLYGU, PENTREFI GWLEDIG A CHEFN GWLAD**

Sicrhau fod cynigion i wneud newidiadau neu ymestyn adeilad yn cydymffurfio â chyfres o feini prawf sy'n anelu i ddiogelu cymeriad a gwerth mwynderol yr ardal leol.

### **POLISI B25 - DEUNYDDIAU ADEILADU**

Gwarchod cymeriad gwledol trwy sicrhau fod yn rhaid i ddeunyddiau adeiladu fod o safon uchel sy'n gweddu i gymeriad ac edrychiad yr ardal leol.

## **2.3 Polisiâu Cenedlaethol:**

Polisi Cynllunio Cymru fersiwn 5 2012

Nodyn Cyngor Technegol 12:Dylunio

## **3. Hanes Cynllunio Perthnasol:**

3.1 Mae hanes cynllunio amrywiol i dai unigol oddimewn i'r stâd gan gynnwys ceisiadau am estyniadau unllawr/deullawr ayyb.

## **4. Ymgynghoriadau:**

Cyngor Cymuned/Tref: Cefnogi

Ymgynghoriad Cyhoeddus: Er nad oedd gofyn statudol i ail-ymgyngori, fe benderfynwyd ail-hysbysu'r gymdogaeth leol yn ffurfiol trwy lythyr yn dilyn derbyn y pecyn o wybodaeth ychwanegol gan yr ymgeisydd.

Daw cyfnod yr ail-ymgyngori yma i ben ar 21.06.13, ar adeg ysgrifennu'r adroddiad hwn, derbyniwyd gwrthwynebiadau pellach yn cyfeirio at:

- Ddiffyg cyfathrebu rhwng CCG a thrigolion lleol
- Galwadau ffon i'r cwmni gan drigolion lleol ddim yn cael eu dychwelyd
- Copiau o lythyrau blaenorol ddim yn ymateb i argymhelliad a rhesymau gohirio'r pwyllgor

Yn wreiddiol, rhoddwyd rhybudd ar y safle a gwybyddwyd trigolion cyfagos. Daeth y cyfnod hysbysebu gwreiddiol i ben ar Fawrth 21ain a derbyniwyd 8 llythyr / gohebiaeth yn gwrthwynebu ar sail:

- Cynlluniau anghywir/camarweiniol
- Gwybodaeth anghywir/camarweiniol
- Difrod strythurol i dai ag effaith andwyol ar

<b>PWYLLGOR CYNLLUNIO</b>	<b>DYDDIAD: 08/07/2013</b>
<b>ADRODDIAD PENNAETH ADRAN RHEOLEIDDIO (CYNLLUNIO, TRAFNIDIAETH A GWARCHOD Y CYHOEDD)</b>	<b>PWLLHELI</b>

fwynderau preswylwyr tai cyfochrog

- Trafferthion parcio

Yn ogystal â'r gwrthwynebiadau uchod derbyniwyd gwrthwynebiadau nad oedd yn wrthwynebiadau cynllunio dilys oedd yn cynnwys:

- Materion yn ymwneud a wal rannol
- Gwahaniaeth technegol yn y manylion rhwng y cynllun yma a chynllun a gymeradwy-wyd eisioes
- Diffyg gwybodaeth ynglyn ag asesiadau risg, datganiadau dull ayyb
- Deddf Hawliau Dynol

## **5. Asesiad o'r ystyriaethau cynllunio perthnasol:**

### **5.1 Egwyddor y datblygiad**

5.1.1 Mae'r cynllun hwn i wella ag uwchraddio tai o'r math yma yn ffurfio rhan o raglen gwaith hir dymor Cartrefi Cymunedol Gwynedd (CCG) i wella ansawdd tai o fewn eu stoc trwy eu insiwleiddio i lefel derbyniol a'u gwella trwy uwchraddio'r deunyddiau a gorffeniadau. Mae'r egwyddor o gynnal gwaith o'r math yma er gwella ansawdd byw trigolion y tai yn dderbyniol mewn egwyddor cyn belled ag na fyddai yn cael ardrawiad gormodol ar fwynderau gweledol yr ardal a mwynderau preswylwyr cyfagos.

### **5.2 Mwynderau gweledol**

5.2.1 Mae'r tai yma yn ffurfio rhan o dirlun y pentref a nifer o bentrefi eraill y Sir ers cyfnod maith. Mi fyddai'r gwaith bwriedig yn ddiarnheul yn newid edrychiadau'r tai ag mae'n rhaid ystyried yr hyn a fwriedir a'i or-bwyso yng nghyd-destun yr effaith ar fwynderau gweledol yr ardal gyfagos.

5.2.2 Mae nifer o dai'r stad wedi eu gwerthu i berchnogion preifat, ag fe welir fod peth newid eisioes wedi eu cynnal i rai o'r tai hyn trwy gynnal gwaith megis estynnu, rendro waliau allanol, peintio ayyb. Er fod y mwyafrif o dai'r stad yn parhau gyda'r edrychiadau gwreiddiol ar hyn o bryd ni ystyrir fod cymeriad unffurf i'r stad gyfan bellach oherwydd y newidiadau sydd eisioes wedi eu cynnal gan berchnogion preifat.

5.2.3 Bwriedir gosod amod i gytuno ar orffeniad terfynol allanol ag felly er y gwelir edrychiadau gwreiddiol y mwyafrif o dai'r stad yn cael eu newid, bydd cyfle i sicrhau fod yr hyn a fwriedir yn gweddu i'w lleoliad ag yn gyson gyda edrychiadau cyffredinol yr ardal.

5.2.4 Ystyrir felly fod y bwriad yn dderbyniol ag yn cydymffurfio gyda gofynion polisiau B24 a B25.

### **5.3 Mwynderau cyffredinol a phreswyl**

5.3.1 Mae'r gwaith bwriedig yn sicr o greu peth anhwylystod a phryder cyn ag yn ystod cyfnod y datblygiad arfaethedig yn benodol i drigolion y tai sydd wedi uno gyda'r tai sydd yn destun y cais yma.

5.3.2 Mae'r pryderon sydd wedi eu amlygu yn bennaf yn ymwneud ag effaith y datblygiad ar y tai sydd yn gysylltiol a'r tai sydd yn destun y gwaith bwriedig. Mae'r mwyafrif

<b>PWYLLGOR CYNLLUNIO</b>	<b>DYDDIAD: 08/07/2013</b>
<b>ADRODDIAD PENNAETH ADRAN RHEOLEIDDIO (CYNLLUNIO, TRAFNIDIAETH A GWARCHOD Y CYHOEDD)</b>	<b>PWLLHELI</b>

o'r pryderon a godwyd yn y sylwadau a dderbyniwyd yn faterion sifil, hynny yw, maent yn bennaf yn ymwneud a ystyriaethau a roddir o dan y Ddeddf Wal Rannol a threfniadau Cartrefi Cymunedol Gwynedd a'u contractwyr yn ystod cyfnod y gwaith.

- 5.3.3 Cydnabyddir y bydd effaith ar fwynderau trigolion y tai cysylltiol i'r tai a adnewyddir yn ystod cyfnod y gwaith, ond effaith tymor gymharol fyr fyddai hyn, ag o gwblhau'r gwaith ni fydd effaith hir dymor tebygol ar y tai hyn a'u trigolion. Ystyrir felly na fyddai'r bwriad yn anghydnaws a gofynion polisi B23.

#### **5.4 Unrhyw ystyriaethau eraill - Dim**

#### **5.5 Yr ymateb i'r ymgynghoriad cyhoeddus**

- 5.5.1 Fel y nodwyd eisioes, derbyniwyd nifer o sylwadau ar ffurf llythyrau a galwadau ffon gan drigolion y stad ynglyn a'r bwriad yma ag effaith y gwaith ar eu tai yn ystod ag wedi cwblhau'r gwaith. Mae'r trigolion yma wedi prynu eu tai gyda rhai heb gynnal gwaith i'w newid o'u edrychiad 'airey' gwreiddiol ag felly yn bryderus ynglyn ag effaith y gwaith ar eu tai oherwydd tynnu neu dorri'r paneli a cholofnau concrid presennol.

- 5.5.2 Yn unol ag argymhelliad y pwyllgor mae CCG wedi cyflwyno gwybodaeth ychwanegol, yn anffodus, ni gyfeirwyd at faterion penodol i'w cynnwys yn argymhelliad y pwyllgor ag felly nid yw'n ofynnol iddynt ddarparu gwybodaeth mwy trylwyr na'r hyn a roddwyd ag felly ni ystyrir fod yr hyn a gyflwynwyd yn anerbyniol. Mae'n amlwg fod cryn ddrwg deimlad ynglyn a'r modd mae'r sefyllfa wedi cael ei ymdrin a fo hyd yn hyn, er hynny, materion sifil nad ydynt yn fateriol cynllunio perthnasol yw trefniadau cwmnïau fel yma ag er y gellir cydymdeimlo gyda thrigolion sydd yn y herio yr hyn a ddywedir a'r honiad o ddiffyg trafodaeth, nid yw diffyg ymgynghori a threfniadau'r CCG na materion yn ymwneud a deddf wal rannol yn faterion cynllunio perthnasol.

- 5.5.3 Awgrymir y gellir cael peth rheolaeth ar rhai agweddau o'r datblygiad trwy gynnwys amod ffurfiol, rhaid felly cytuno yn ffurfiol cyn cychwyn unrhyw ddatblygiad ar raglen gwaith fyddai'n cynnwys manylion amserlenni, trefniadau'r datblygiad, datblygu gam wrth gam, trefniadau parcio trigolion a gweithwyr ayyb.

#### **6. Casgliadau:**

- 6.1 O ystyried yr uchod ag wedi ystyried yr holl faterion perthnasol gan gynnwys polisiau a chanllawiau lleol a chenedlaethol a sylwadau/gwrthwynebiadau a dderbyniwyd gan gymdogion, mae'r bwriad yma i gynnal gwaith ar y tai hyn yn dderbyniol gan y byddai'n codi safon y tai i'r preswylwr a gan fod newidiadau eisioes wedi eu cynnal ar dai eraill oddi mewn i'r stad, ni fyddai effaith andwyol gormodol ar fwynderau gweledol yr ardal gan nad yw yn groes i ofynion y polisiau a nodwyd eisioes.

#### **7. Argymhelliad:**

##### **7.1 Caniatau – amodau**

1. Amser
2. Cydymffurfio gyda cynlluniau
3. Deunyddiau
4. Cytuno ar raglen o waith, amserlenni, parcio preswylwr a gweithwyr ayyb
5. Nodyn yn tynnu sylw'r ymgeisydd i'w ymrwymiad i ddilyn gofynion Deddf Wal Rannol





Rhif y Cais / Application Number : C13/0173/16/LL

Cynllun lleoliad ar gyfer adnabod y safle yn unig. Dim i raddfa.  
Location Plan for identification purposes only. Not to scale.



Atgynhychli y map hwn o Ddwydd yr Ordnance Survey gyda chaniatâd yr Ordnance Survey ar ran Rheolwr Llyso B Mawrlyd.  
© Hewlffordd y Cwm  
Mae atgynhychu heb ganiatâd yn toni hawlfraint y Goron a gall hyn arwain at ailymied neu achos sifil.  
Cynkor Gwynedd - 100023367 - 2006

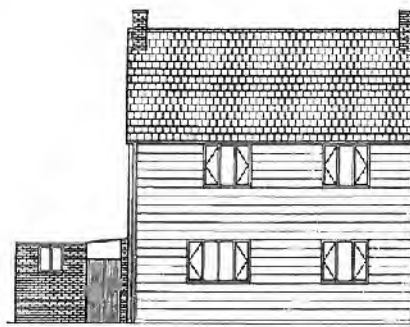
This map is reproduced from Ordnance Survey material with the permission of Ordnance Survey on behalf of the Controller of Her Majesty's Stationary Office  
© Crown copyright.  
Unauthorised reproduction infringes Crown copyright and may lead to prosecution or civil proceedings.  
Cynkor Gwynedd - 100023367 - 2006



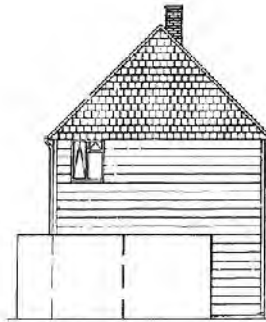


Cârth Cymunedol Ad. 117 Ffordd Lantegstien Caerarth Carmarthenshire LL55 2 YS 	C-102194-230 <b>ERW FAEN, TREGARTH</b>		P-102194-230 <b>LOCATION PLAN</b>	
	CUB No RWR	NUMBER OF PLOTS A4	DATED DATE 24/1/13	NUMBER OF PLOTS 1:1250

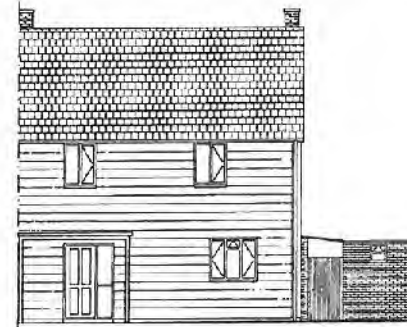
ROOF COVERING - WELSH SLATE  
 WINDOW TYPE - P/VOU DOUBLE GLAZED



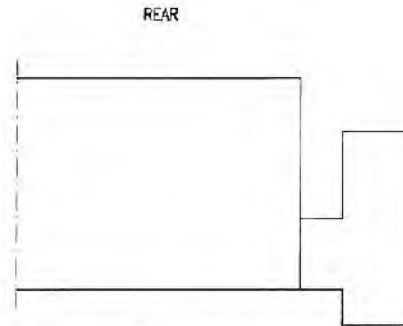
EXISTING REAR ELEVATION  
 SCALE 1:100



EXISTING SIDE ELEVATION  
 SCALE 1:100



EXISTING FRONT ELEVATION  
 SCALE 1:100



EXISTING SITE PLAN  
 SCALE 1:100

NOTES:

1. This drawing to be read in conjunction with all relevant engineers and architects drawings and specifications.
2. Do not scale off this drawing. All details are to be checked by the contractor/fabricator prior to commencement of construction/fabrication. Any discrepancies are to be reported to the engineer.
3. All dimensions are in millimetres unless noted otherwise.
4. Any existing dimensions noted on this drawing are to be checked by the contractor prior to commencement of works.

Rev.	Description	Date	By	CHK
B	Revised Elevation	20-01-12	DM	JC
A	Construction Issue	18-01-12	DM	JC
1	Issue for Issue	18-12	DM	JC
0	Original Issue	Dec.	N/A	LTH

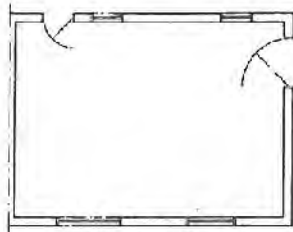
**curtins consulting**  
 CONSULTING ENGINEERS  
 111, Gwynedd Street, Gwynedd, Gwynedd, LL55 2YU  
 Tel: 01248 861111 Fax: 01248 861112  
 Email: info@curtins.co.uk

CONSTRUCTION  
 REFURBISHMENT OF PROPERTIES,  
 CARTREFI CYMUNEDOL GWYNEDD  
 EXISTING ELEVATIONS  
 No. 2, ERW FAEN FREGARTH

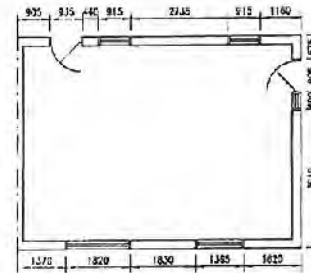
Rev.	Description	Date	By	CHK
1	Issue for Issue	18-12	DM	JC
0	Original Issue	Dec.	N/A	LTH



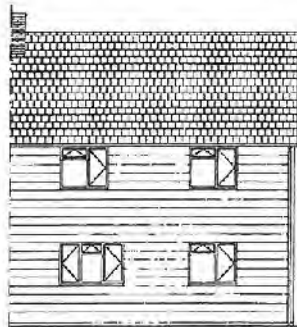




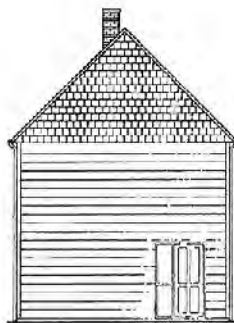
EXISTING INDICATIVE  
GROUND FLOOR PLAN  
SCALE 1:100



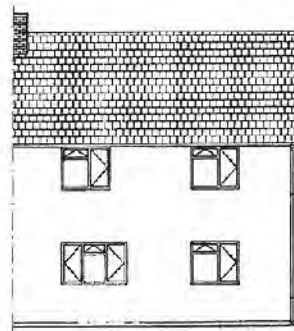
PROPOSED INDICATIVE  
GROUND FLOOR PLAN  
SCALE 1:100



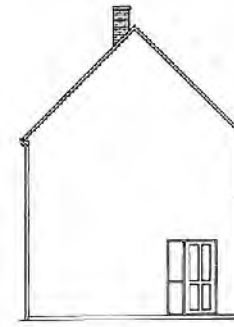
EXISTING FRONT ELEVATION  
SCALE 1:100



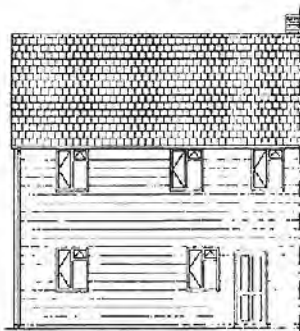
EXISTING SIDE ELEVATION  
SCALE 1:100



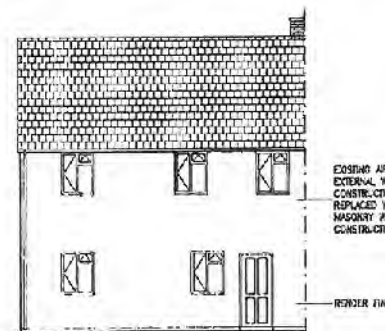
PROPOSED FRONT ELEVATION  
SCALE 1:100



PROPOSED SIDE ELEVATION  
SCALE 1:100



EXISTING REAR ELEVATION  
SCALE 1:100



PROPOSED REAR ELEVATION  
SCALE 1:100



NOTES:

1. This drawing to be read in conjunction with all relevant engineers and architects drawings and specifications.
2. Do not scale off this drawing. All details are to be checked by the contractor/fabricator prior to commencement of construction/fabrication. Any discrepancies are to be reported to the engineer.
3. All dimensions are in millimetres unless noted otherwise.
4. Any existing dimensions noted on this drawing are to be checked by the contractor prior to commencement of works.
5. All works to be carried out in strict accordance with the engineers specifications, relevant British Standards and where applicable Local Authority's requirements.
6. Details noted to be read in conjunction with WHQS Schedule.

18 CHW 2013

#	Revision	Date	By	Check
1	Construction Issue	11/11/13	CHW	AC
2	Technical Issue	15/11/13	CHW	AC
3	Client/Client Approval	16/11/13	CHW	AC
4	Updated to Construction Issue	29/11/13	CHW	AC
5	Description	DATE	BY	CHECK



CONSTRUCTION

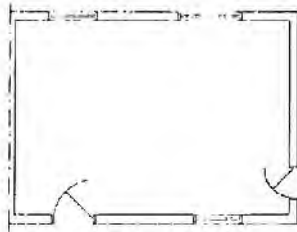
REFURBISHMENT OF PROPERTIES, CARTREFI CYMUNEDDOL GWYNEDD

EXISTING & PROPOSED ELEVATIONS & PLANS AIREY TYPE 1 PROPERTIES

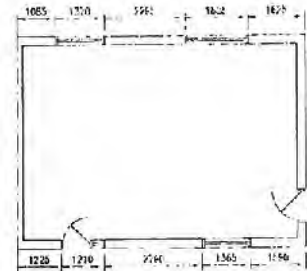
#	Rev	Issue	Date	By	Check
1	AS	12-11	GH	AC	

35675-400

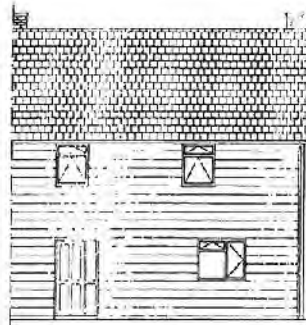




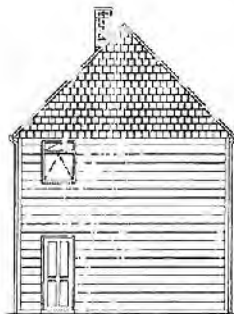
EXISTING INDICATIVE  
GROUND FLOOR PLAN  
SCALE 1:100



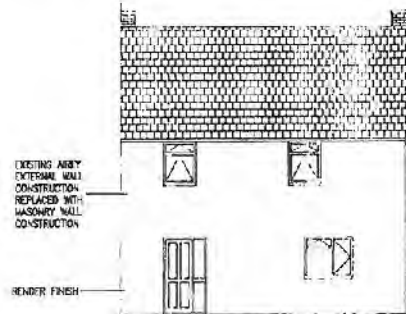
PROPOSED INDICATIVE  
GROUND FLOOR PLAN  
SCALE 1:100



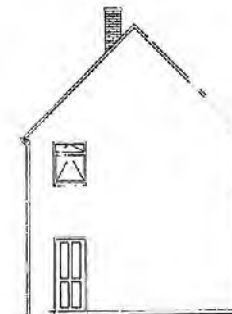
EXISTING FRONT ELEVATION  
SCALE 1:100



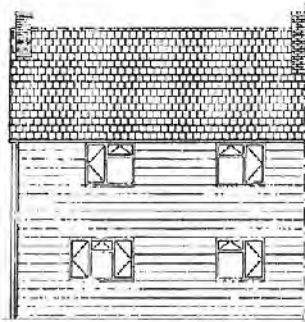
EXISTING SIDE ELEVATION  
SCALE 1:100



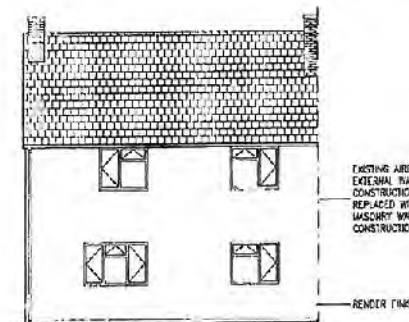
PROPOSED FRONT ELEVATION  
SCALE 1:100



PROPOSED SIDE ELEVATION  
SCALE 1:100



EXISTING REAR ELEVATION  
SCALE 1:100



PROPOSED REAR ELEVATION  
SCALE 1:100



NOTES:

1. This drawing to be read in conjunction with all relevant engineers and architects drawings and specifications.
2. Do not scale off this drawing. All details are to be checked by the contractor/fabricator prior to commencement of construction/fabrication. Any discrepancies are to be reported to the engineer.
3. All dimensions are in millimetres unless noted otherwise.
4. Any existing dimensions noted on this drawing are to be checked by the contractor prior to commencement of works.
5. All works to be carried out in strict accordance with the engineers specifications, relevant British Standards and where applicable Local Authority's requirements.
6. Details noted to be read in conjunction with WHOS Schedule.

B CHW 2013

#	Comments/Issue	Date	By	JC
1.1	Typical Issue	10-10	CH	JC
2	Dimensions Issue	06-10	CH	JC
3	Quantity for Construction Issue	13-12	CH	JC

**curtins consulting**  
 CONSULTING ENGINEERS ARCHITECTS  
 105-107, The Arcade, Llanelli, Carmarthenshire, SA31 3JG  
 Tel: 01493 761111 Fax: 01493 761112  
 Email: info@curtins.co.uk Website: www.curtins.co.uk

Scale:	CONSTRUCTION			
Project:	REFURBISHMENT OF PROPERTIES, CARTREFFI CYMUNEDOL GWYNEDD			
Drawn:	EXISTING & PROPOSED ELEVATIONS & PLANS AIREY TYPE 2 PROPERTIES			

Scale:	1:100 UNO	APP:	A2	DATE:	12-11	DR:	CH	CHK:	JC
Project:	39575-401								







<b>PWYLLGOR CYNLLUNIO</b>	<b>DYDDIAD: 08/07/2013</b>
<b>ADRODDIAD PENNAETH ADRAN RHEOLEIDDIO (CYNLLUNIO, TRAFNIDIAETH A GWARCHOD Y CYHOEDD)</b>	<b>PWLLHELI</b>

Cais Rhif: C13/0202/25/LL  
Dyddiad Cofrestru: 29/04/2013  
Math y Cais: Llawn - Cynllunio  
Cymuned: Pentir  
Ward: Pentir

Bwriad: CAIS AR GYFER CODI TY  
Lleoliad: BREWERY FARM, PENRHOS ROAD, BANGOR, LL572LX

**Crynodeb o'r Argymhelliad:** CANIATÁU GYDAG AMODAU

## 1. Disgrifiad:

- 1.1 Mae'r cais hwn yn gais llawn ar gyfer codi tŷ llawr a hanner.
- 1.2 Mae'r safle ble bwriedir codi'r annedd wedi ei leoli o fewn ffin ddatblygu canolfan is-ranbarthol Dinas Bangor. Mae'r safle wedi ei leoli o fewn gardd sylweddol i annedd presennol ac sydd hefyd o fewn perchnogaeth yr ymgeisydd; ac mae bwriad rhannu'r ardd i greu'r plot yma. Mae tai wedi eu lleoli bob ochr i'r safle, gydag adeilad swyddfeydd sylweddol i'r cefn, a maes parcio i'r blaen. Mae adeilad preswyl rhestredig Gradd II wedi ei leoli wrth ochr y safle. Mae bwriad cael mynediad i'r safle o Ffordd Penrhos i lawr ffordd fynedfa di-ddosbarth a phreifat (sydd o fewn perchnogaeth yr ymgeisydd) sydd hefyd yn llwybr cyhoeddus ac yn darparu mynedfa i sawl annedd yn barod.
- 1.3 Bwriedir codi annedd sy'n unllawr a hanner yn ei gyfanrwydd. Byddai'r llawr gwaelod yn darparu 2 ystafell wely gydag ystafelloedd ymolchi'r un, iwtiliti, ystafell gotiau ynghyd a chegin, ystafell fwytau a lolfa chynllun agored ac yn agored i'r to. Byddai'r llawr cyntaf ar ran o'r annedd bwriedig ac wedi ei leoli yng ngwagle'r to – byddai'n darparu ystafell wely ychwanegol gydag ystafell ymolchi atodol. Mae'r eiddo yn mesur oddeutu 15.5m o hyd ac oddeutu 9m o led, ac oddeutu 2.5m i'r bondo ac oddeutu 5.5m o uchder ar ei uchaf sy'n camu i lawr i oddeutu 5.2m. Mae'r dyluniad yn syml a gweddol fodern gyda'r prif edrychiadau ar y talcenni. Mae mynedfa gerbydol i flaen y safle gyda darpariaeth parcio ar gyfer 3 cerbyd ynghyd a llecyn troi.
- 1.4 Bwriedir gorffen yr annedd gyda llechi ar y to a chymysgedd o rendr, cladio pren/effaith pren a charreg ar y waliau allanol.

## 2. Polisiâu Perthnasol:

- 2.1 Mae Adran 38(6) o Ddeddf Cynllunio a Phrynu Gorfodol 2004 a pharagraff 2.1.2 Polisi Cynllunio Cymru yn pwysleisio y dylid penderfynu ceisiadau yn unol â'r Cynllun Datblygu, oni bai bod ystyriaeth faterol cynllunio yn nodi fel arall. Mae ystyriaethau cynllunio yn cynnwys Polisi Cynllunio Cenedlaethol, a'r Cynllun Datblygu Unedol.

## 2.2 Cynllun Datblygu Unedol Gwynedd 2009:

### POLISI B3 - DATBLYGIADAU SY'N EFFEITHIO AR OSODIAD ADEILAD RHESTREDIG

Sicrhau nad yw cynigion yn cael effaith ar osodiad Adeiladau Rhestredig oni bai eu bod yn cydymffurfio â chyfres o feini prawf sydd yn anelu i warchod cymeriad arbennig yr Adeilad Rhestredig a'r amgylchedd lleol.

<b>PWYLLGOR CYNLLUNIO</b>	<b>DYDDIAD: 08/07/2013</b>
<b>ADRODDIAD PENNAETH ADRAN RHEOLEIDDIO (CYNLLUNIO, TRAFNIDIAETH A GWARCHOD Y CYHOEDD)</b>	<b>PWLLHELI</b>

#### **POLISI B22 - DYLUNIAD ADEILADAU**

Hyrwyddo dyluniad adeiladau da drwy sicrhau fod cynigion yn cydymffurfio â chyfres o feini prawf sy'n anelu i ddiogelu nodweddion a chymeriad cydnabyddedig y dirwedd a'r amgylchedd lleol.

#### **POLISI B23 - MWYNDERAU**

Diogelu mwynderau'r gymdogaeth leol drwy sicrhau bod rhaid i gynigion gydymffurfio â chyfres o feini prawf sy'n anelu i warchod nodweddion cydnabyddedig a mwynderau'r ardal leol.

#### **POLISI B25 - DEUNYDDIAU ADEILADU**

Gwarchod cymeriad gweledol trwy sicrhau fod yn rhaid i ddeunyddiau adeiladu fod o safon uchel sy'n gweddu i gymeriad ac edrychiad yr ardal leol.

**POLISI CH3 - TAI NEWYDD AR SAFLEOEDD HEB EU DYNODI O FEWN FFINIAU DATBLYGU'R GANOLFAN ISRANBARTHOL A'R CANOLFANNAU TREFOL**  
Caniatáu adeiladu tai ar safleoedd priodol sydd heb eu dynodi o fewn ffiniau datblygu'r Ganolfan Isranbarthol a'r Canolfannau Trefol.

**POLISI CH6 - TAI FFORDDIADWY AR BOB SAFLE A DDYNODWYD YN ARDAL Y CYNLLUN AC AR SAFLEOEDD A DDAW AR GAEL SYDD HEB EU DYNODI O FEWN FFINIAU DATBLYGU'R GANOLFAN ISRANBARTHOL A'R CANOLFANNAU TREFOL**

Caniatáu cynigion i ddatblygu tai ar safleoedd wedi eu dynodi ar gyfer tai neu ar safleoedd ar hap ar gyfer 5 uned neu fwy o fewn ffiniau datblygu'r ganolfan isranbarthol a'r canolfannau trefol sy'n darparu elfen briodol o dai fforddiadwy.

#### **POLISI CH33 - DIOGELWCH AR FFYRDD A STRYDOEDD**

Caniateir cynigion datblygu os gellir cydymffurfio gyda meini prawf penodol sydd yn ymwneud a'r fynedfa gerbydau, safon y rhwydwaith ffyrdd presennol a mesurau tawelu traffig.

#### **POLISI CH36 - CYFLEUSTERAU PARCIO CEIR PREIFAT**

Gwrthodir cynigion am ddatblygiadau newydd, ehangu datblygiadau presennol neu newid defnydd os na ddarperir lle i barcio cerbydau oddi ar y stryd yn unol â chanllawiau parcio cyfredol y Cyngor, gan roi ystyriaeth i hygyrchedd gwasanaeth cludiant cyhoeddus, y gallu i gerdded a beicio o safle a phellter y safle at faes parcio cyhoeddus.

### **2.3 Polisiau Cenedlaethol:**

TAN 12 Dylunio

Polisi Cynllunio Cymru (Argraffiad 5) Tachwedd 2012

### **3. Hanes Cynllunio Perthnasol:**

- 3.1 Nid oes hanes cynllunio yn berthnasol i'r safle penodol yma; ond mae'r hanes cynllunio isod ar gyfer eiddo Brewery Farm ei hun, ac mae'r cais gerbron wedi ei leoli o fewn ei ardd.
- 3.2 C05A/0049/25/LL Codi estyniad ar y llawr cyntaf, estyniad wydr a modurdy CANIATÁU 23.02.2005
- 3.3 3/25/281A Codi estyniad CANIATÁU 04.05.1984

PWYLLGOR CYNLLUNIO	DYDDIAD: 08/07/2013
ADRODDIAD PENNAETH ADRAN RHEOLEIDDIO (CYNLLUNIO, TRAFNIDIAETH A GWARCHOD Y CYHOEDD)	PWLLHELI

3.4 3/25/281 Dymchwel tŷ ac adeiladau fferm bresennol ynghyd a chodi datblygiad preswyl CANIATAŪ 07.09.1983

#### 4. Ymgynghoriadau:

Cyngor Cymuned/Tref: Gwrthwynebu'r cais oherwydd effaith cynnydd traffig ar y briffordd a'r fynedfa a'r briffordd.

Uned Drafnidiaeth: Cyfeiriaf at y cais uchod a chadarnhaf nad oes gennyf wrthwynebiad i'r bwriad. Mae'r ffordd eisoes yn ffordd mynediad i amryw o dai preswyl ag yn fynedfa i faes parcio'r athrawon i'r ysgol gerllaw, a tydi'r bwriad ddim felly'n debygol o greu cynnydd sylweddol mewn niferoedd symudiadau. Ddangosir bwriad i gynnwys tri llecyn parcio a man troi addas o fewn y cwrtil, ac felly gan gynnwys amodau i sicrhau fod y wal terfyn ddim uwch nag 1 medr yna credaf fod y bwriad yn dderbyniol yn nhermau trafnidiaeth.

Swyddog Cadwraeth: Dim gwrthwynebiad. Awgrymu defnyddio ffenestri o liw brown.

Dŵr Cymru: Amodau

Ymgynghoriad Cyhoeddus: Rhoddwyd rhybudd ar y safle a gwybuwyd trigolion cyfagos. Daw'r cyfnod hysbysebu i ben ar yr 30.05.2013 a derbyniwyd 2 gohebiaeth yn gwrthwynebu:

- Fod yr annedd bwriedig yn rhy uchel i fod yn dy unllawr ac y bydd yn darparu wal o lechi i'r cyfeiriad yno uwchben y gwrych.
- Fod yr annedd bwriedig wedi ei leoli rhy agos i'r gwrych ac felly yn debygol o achosi colled i olau o fewn ystafelloedd byw'r eiddo union ddrws nesaf sy'n rhestredig.

#### 5. Asesiad o'r ystyriaethau cynllunio perthnasol:

##### Egwyddor y datblygiad

5.1 Mae polisi CH3 o'r Cynllun Datblygu Unedol Gwynedd yn ymwneud a chynigion ar gyfer tai newydd ar safleoedd heb eu dynodi o fewn ffiniau datblygu'r ganolfan is-ranbarthol ac mae'n caniatáu adeiladu tai ar safleoedd priodol. Mae polisi CH6 o Gynllun Datblygu Unedol Gwynedd yn ymwneud a thai fforddiadwy ar safleoedd a ddaw ar gael sydd heb eu dynodi o fewn ffiniau ddatblygu'r ganolfan is-ranbarthol; ac mae'n datgan y dylai datblygiadau ar gyfer 5 uned neu fwy ddarparu elfen briodol o dai fforddiadwy. Yn yr achos yma mae'r bwriad yn cynnwys un annedd 3 ystafell wely ar safle sydd o fewn ffin ddatblygu Dinas Bangor, ar leoliad ble bwriedir rhannu gardd sylweddol ar gyfer creu'r plot. Ystyrir fod y safle yn addas ar gyfer ei ddatblygu ac nad ellir gofyn am ganran fforddiadwy oherwydd nad yw'r niferoedd yn ddigonol. Ystyrir felly fod y bwriad yn cydymffurfio a gofynion polisiau CH3 a CH6 o'r Cynllun Datblygu Unedol Gwynedd.

<b>PWYLLGOR CYNLLUNIO</b>	<b>DYDDIAD: 08/07/2013</b>
<b>ADRODDIAD PENNAETH ADRAN RHEOLEIDDIO (CYNLLUNIO, TRAFNIDIAETH A GWARCHOD Y CYHOEDD)</b>	<b>PWLLHELI</b>

- 5.2 Mae polisi B3 o'r Cynllun Datblygu Unedol yn ymwneud a datblygiadau sy'n effeithio ar osodiad adeilad rhestredig; ac mae'n sicrhau nad yw cynigion yn cael effaith ar osodiad Adeiladau Rhestredig oni bai eu bod yn cydymffurfio â chyfres o feini prawf sydd yn anelu i warchod cymeriad arbennig yr Adeilad Rhestredig a'r amgylchedd lleol. Yn yr achos yma, mae'r bwriad wedi ei leoli drws nesaf i adeilad rhestredig Gradd II, er hyn mae'r adeilad rhestredig ei hun wedi ei leoli oddeutu 22m i ffwrdd o'r ffin rhwng y ddau eiddo, ac er bod yr annedd bwriadedig ond wedi ei leoli oddeutu 2m i ffwrdd o'r ffin yma, mae dyluniad ffurf ac uchder yr annedd yn golygu na fyddai yn achosi effaith niweidiol ar osodiad yr Adeilad Rhestredig na'i gwrtil. Oherwydd natur breswyl yr ardal mae tai eraill yn amgylchynu'r adeilad rhestredig ac mae gwrych sylweddol ac aeddfed yn bodoli rhwng safle'r cais a'r adeilad rhestredig yn barod. Ystyrir felly fod y bwriad yn cydymffurfio a gofynion polisi B3 o Gynllun Datblygu Unedol Gwynedd.

### **Mwynderau gweledol, cyffredinol a phreswyl**

- 5.3 Mae polisiâu B22, B23, a B25 o'r Cynllun Datblygu Unedol yn ymwneud ag asesu dyluniad y bwriad, mwynderau a deunyddiau allanol.
- 5.4 Mae'r bwriad yn ymwneud gyda chodi annedd unllawr a hanner ar y safle, gyda chanran uchel o ffenestri ar y talcenni, ond gyda ffenestri lefel uchel yn unig ar lawr daear yr edrychiadau ochr, ynghyd a ffenestri yn y to ar lefel llawr cyntaf. Mae'r annedd bwriadedig yn cynnig ystafelloedd ar y llawr gwaelod ac ar ran o'r llawr cyntaf ble mae'r to yn camu i fyny. Mae gweddill y llawr gwaelod yn agored i'r to. Ystyrir fod maint, siâp, ffurf a dyluniad yr annedd yn gweddu i'r safle hir a chul a'i fod yn gwneud defnydd da o'r safle.
- 5.5 Mae'r annedd bwriadedig wedi ei leoli oddeutu 6m i ffwrdd o'r eiddo sydd union drws nesaf ac sydd o fewn yr un perchnogaeth. Er fod y tir yn gostwng tua'r eiddo yma ni ystyrir fod y bwriad yn debygol o achosi effaith negyddol ar fwynderau na phreifatrwydd preswylwyr yr eiddo hwnnw. Ystyrir fod dyluniad y bwriad ynghyd a gosodiad y ffenestri yn golygu na fyddai unrhyw or-edrych ac na fyddai unrhyw effaith ormesol er y gwahaniaeth mewn lefel tir. Mae'r eiddo rhestredig sydd wedi ei leoli ochr arall i'r annedd bwriadedig wedi ei leoli oddeutu 24m i ffwrdd. Mae gwrych uchel rhwng y ddau eiddo, ac er fod yr annedd bwriadedig wedi ei leoli oddeutu 2m i ffwrdd o'r ffin ni ystyrir ei fod yn debygol o achosi effaith negyddol andwyol ar fwynderau'r eiddo rhestredig cyfagos o ran creu effaith gormesol na goredrych
- 5.6 Bwriedir gorffen yr annedd gyda tho llechi a chymysgedd o rendr, cladin pren ac effaith pren a charreg. Ystyrir bod angen amod priodol er mwyn cytuno ar yr union ddefnyddiau yma ond fod y patrwm a'r cyferbyniad yn addas. Mae copi o'r adroddiad cyn-asesiad cod cartrefi cynaliadwy wedi ei gynnwys gyda'r cais sy'n dangos fod y cynlluniau yn cydymffurfio a lefel 3.
- 5.7 O ganlyniad i'r uchod, ystyrir fod y bwriad yn cydymffurfio a holl ofynion polisiâu B22, B23, a B25 o'r Cynllun Datblygu Unedol sy'n ymwneud ag asesu dyluniad y bwriad, mwynderau a deunyddiau allanol.

### **Materion trafnidiaeth a mynediad**

- 5.8 Mae polisiâu CH33 a CH36 o'r Cynllun Datblygu Unedol yn ymwneud ag asesu effaith cynigion ar ddiogelwch ffyrdd a strydoedd, ynghyd a darparu cyfleusterau parcio preifat.

<b>PWYLLGOR CYNLLUNIO</b>	<b>DYDDIAD: 08/07/2013</b>
<b>ADRODDIAD PENNAETH ADRAN RHEOLEIDDIO (CYNLLUNIO, TRAFNIDIAETH A GWARCHOD Y CYHOEDD)</b>	<b>PWLLHELI</b>

- 5.9 Mae'r bwriad wedi ei leoli i lawr ffordd trac preifat sydd ym mherchnogaeth yr ymgeisydd yr holl ffordd o'r briffordd (Ffordd Penrhos) i'r annedd bwriedig. Mae'r trac preifat yn darparu mynedfa i'r eiddo presennol a dnabyddir fel 'Brewery Farm' a heibio i dai eraill a maes parcio a ddefnyddir gan Ysgol y Garnedd. Mae hefyd darpariaeth ddigonol ar gyfer parcio 3 cerbyd a llecyn troi o fewn y cwrtil. Mae'r Uned Drafnidiaeth yn fodlon gyda'r bwriad ac yn datgan na fydd y cynnydd bwriadedig o draffig yn debygol o achosi effaith andwyol ar ddiogelwch ffyrdd.
- 5.10 Ar sail yr uchod ac ar sail nad oes gan yr Uned Drafnidiaeth unrhyw wrthwynebiad ar sail diogelwch ffyrdd a strydoedd ystyrir fod y bwriad yn cydymffurfio a pholisiau CH33 a CH36 o'r Cynllun Datblygu Unedol.

### **Ymateb i'r ymgynghoriad cyhoeddus**

- 5.11 Rhoddwyd rhybudd ar y safle a gwybyddwyd trigolion cyfagos. Derbyniwyd gohebiaeth sy'n cyfeirio at effaith y bwriad ar yr eiddo rhestredig gerllaw o safbwynt colli golau o ystafelloedd byw ac effaith gormesol to'r annedd bwriadedig uwchben y gwrych. Mae'r ystyriaethau yma eisoes wedi eu hasesu uchod ac mae'r adeilad rhestredig ei hun wedi ei leoli oddeutu 24m i ffwrdd o'r annedd bwriadedig sydd yn mesur 5.5m o uchder ar ei uchaf. Mae'r adeilad rhestredig a'i gwrtil wedi ei leoli i'r de ddwyrain o safle'r cais, ac felly ni ystyrir bydd y bwriad yn arwain at golli golau gwbl i'r eiddo rhestredig.
- 5.12 Yn ogystal, mae'r bwriad ar gyfer codi annedd unllawr a hanner ar uchder o 5.5m ar ei uchaf, ac er bod yr annedd bwriedig wedi ei leoli 2m i ffwrdd o'r ffin gyda'r eiddo drws nesaf, ni ystyrir ei fod yn achosi effaith ormesol a hynny o ganlyniad i'r gwrych presennol (a'r hawl i osod ffens/wal hyd at 2m o uchder yn ogystal a phlannu gwrych heb ganiatâd cynllunio) ac oherwydd ei fod yn debygol mai'r to yn unig fydd i'w weld. Ni ystyrir felly fod y bwriad yn debygol o greu effaith negyddol andwyol ar fwynderau'r preswylwyr cyfagos.

### **6. Casgliadau:**

- 6.1 O ganlyniad i'r asesiad uchod, ni ystyrir fod y bwriad yn groes i unrhyw bolisi cynllunio perthnasol a nodir ac nad yw'r bwriad yn debygol o greu effaith negyddol andwyol ar fwynderau'r ardal leol nac unrhyw eiddo cyfagos.

### **7. Argymhelliad:**

- 7.1 Caniatau – amodau - 5 mlynedd, unol â'r cynlluniau, to llechi, deunyddiau, côd cartrefi cynaliadwy, dŵr Cymru, amodau/nodiadau priffyrdd.

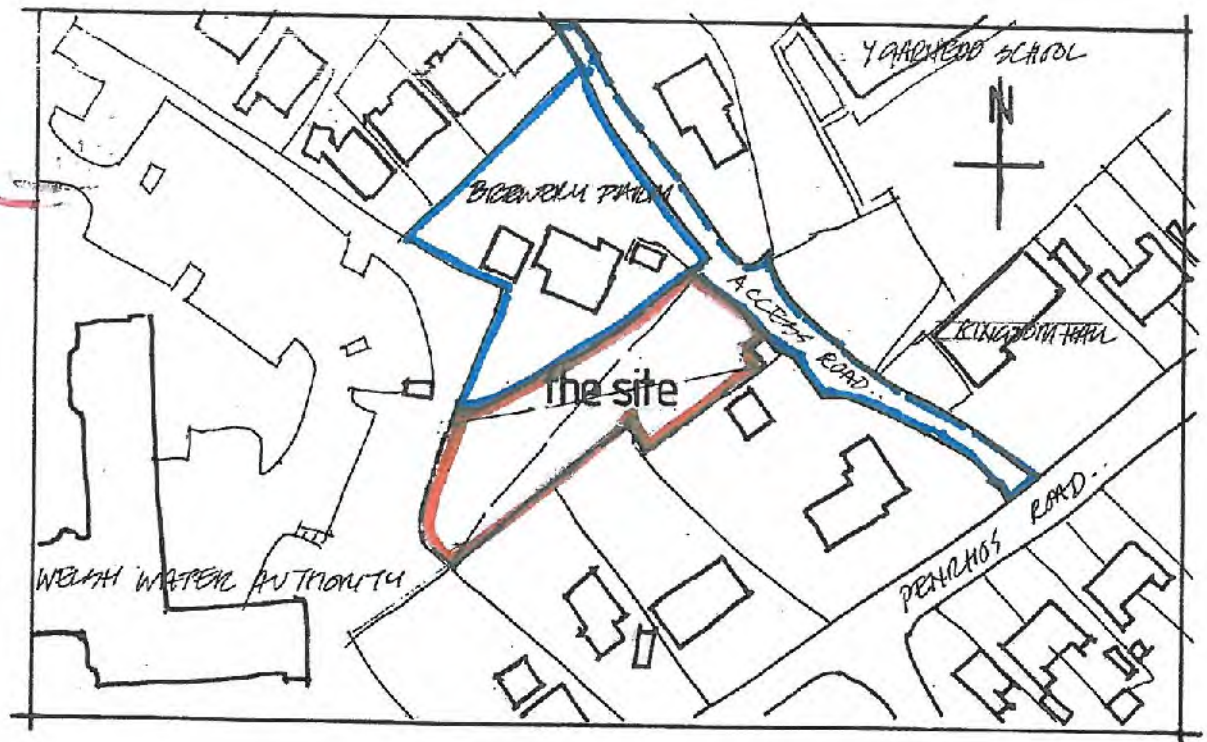


Cynllun lleoliad ar gyfer adnabod y safle yn unig. Dim i raddfa.  
Location Plan for identification purposes only. Not to scale.



Atgynhyrchir y map hwn o Ddeunydd yr Ordnance Survey gyda chaniellid yr Ordnance Survey ar ran Rheolwr Llysofa El Mawrhydi. © Hawlfraint y Goron  
Mae atgynhyrchu heb ganiellid yn torri hawffraint y Goron a gall hyn arwain at estyniad neu achos aifil  
Cyngor Gwynedd - 100023387 - 2006

This map is reproduced from Ordnance Survey material with the permission of Ordnance Survey on behalf of the Controller of Her Majesty's Stationery Office  
© Crown copyright  
Unauthorised reproduction infringes Crown copyright and may lead to prosecution or civil proceedings.  
Cyngor Gwynedd - 100023387 - 2006



proposed new dwelling at brewery farm bangor      mr+mrs t ryland williams

LOCATION PLAN

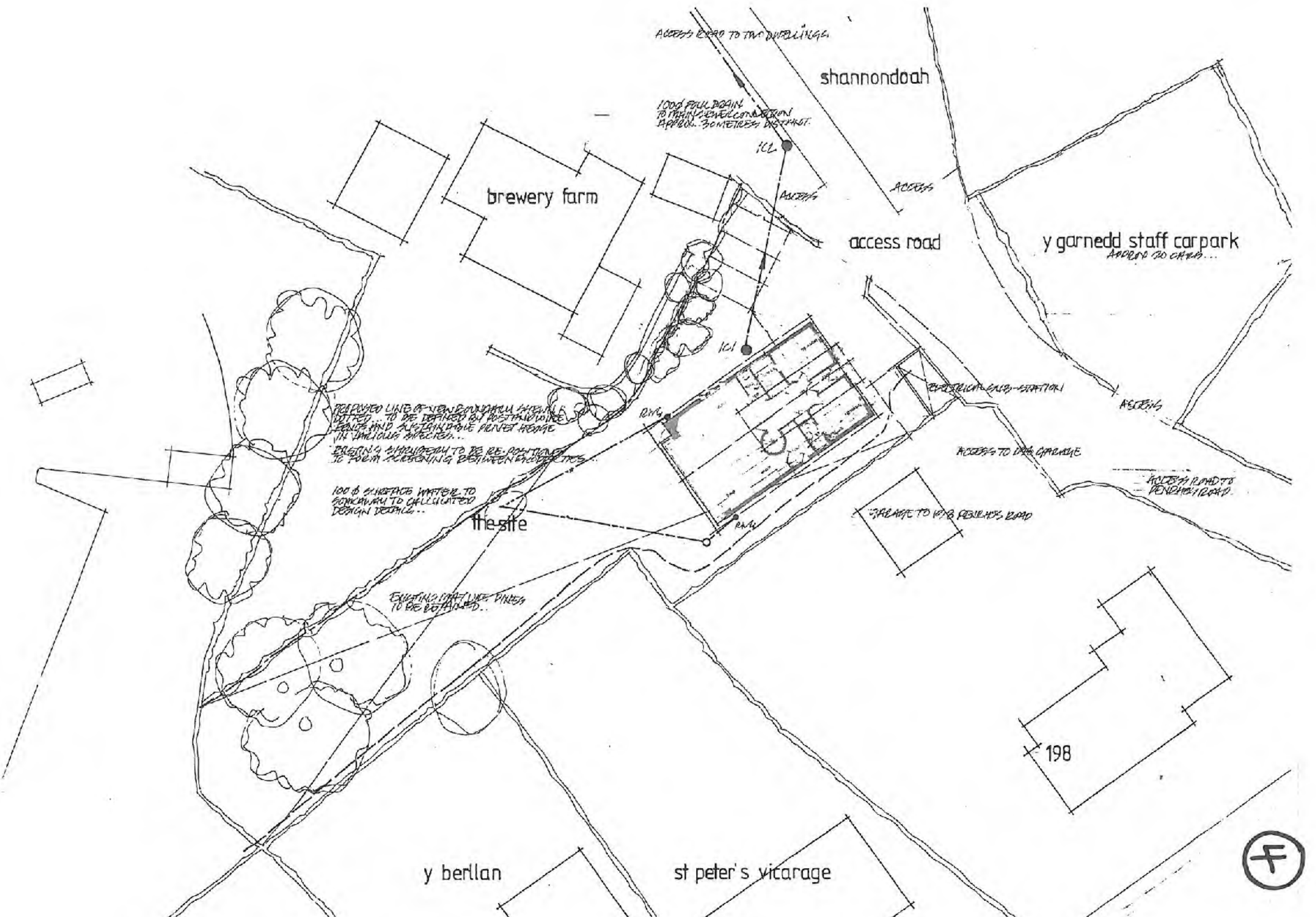
1/1250 @ A4

2305[90]01

pensaerniaeth □ john pritchard

ffon/ffacs (00)44 1248 713672  
symudol +44(0)7721 063570  
e-bost: pensaer@hotmail.co.uk





ACCESS ROAD TO TWO DWELLINGS

shannondoah

1000 FULL BEAMS TO TRAINING WHEEL CONNECTIONS APPROX. 30 METRES DISTANT

ICL

ASCEHS

ACCESS

brewery farm

access road

y garnedd staff carpark  
ACCESS TO CARPARK...

PROPOSED LINE OF NEW BOUNDARY WALLS TO BE DEFINED BY POST AND RAIL FENCE AND ALTERNATIVE FENCE HEIGHTS IN PARTICULAR AREAS...  
EXISTING SHANNONDOAH TO BE RE-POSITIONED TO FORM ACCESSING BETWEEN PROPERTIES

100 @ SURFACE WATER TO RUNWAY TO CALCULATED DESIGN DRAINAGE...

the site

ELECTRICAL CABIN-STATION

ACCESS TO DATA GARAGE

ACCESS ROAD TO PENICHER ROAD

32.6 METRE TO KIRK'S RESIDENCE ROAD

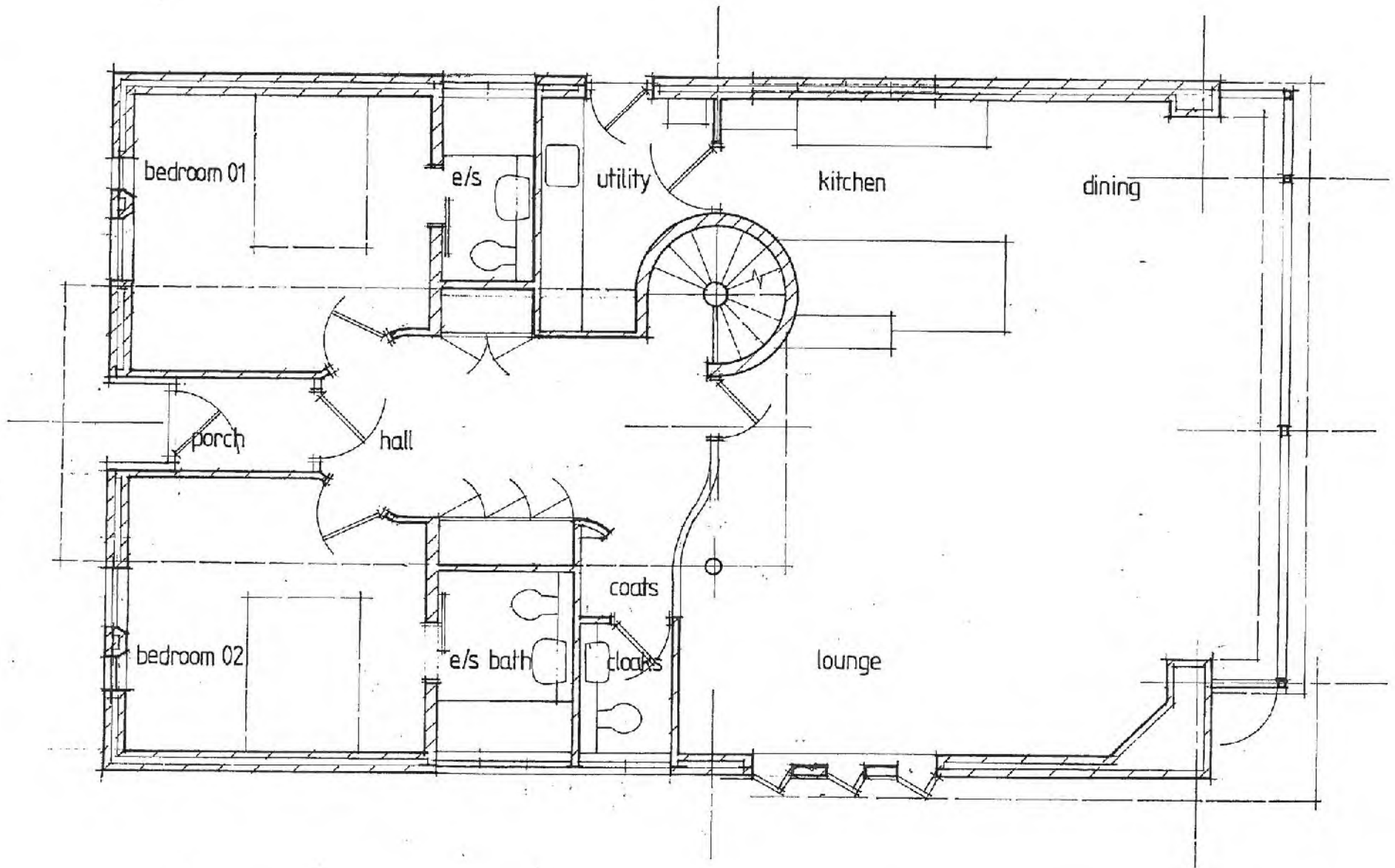
EXISTING WALL LINE DIMENSIONS TO BE OBTAINED...

198

y berllan

st peter's vicarage





proposed new dwelling at brewery farm bangor mr+mrs i ryland williams

GROUND FLOOR PLAN

1/50 @ A3

2305[SK]03

pensaerniaeth □ john pritchard

tion/llacs (00)44 1248 7 3675  
 symudact +44(0)7721 063 370  
 e-lost: pensaer@holmata.co.uk



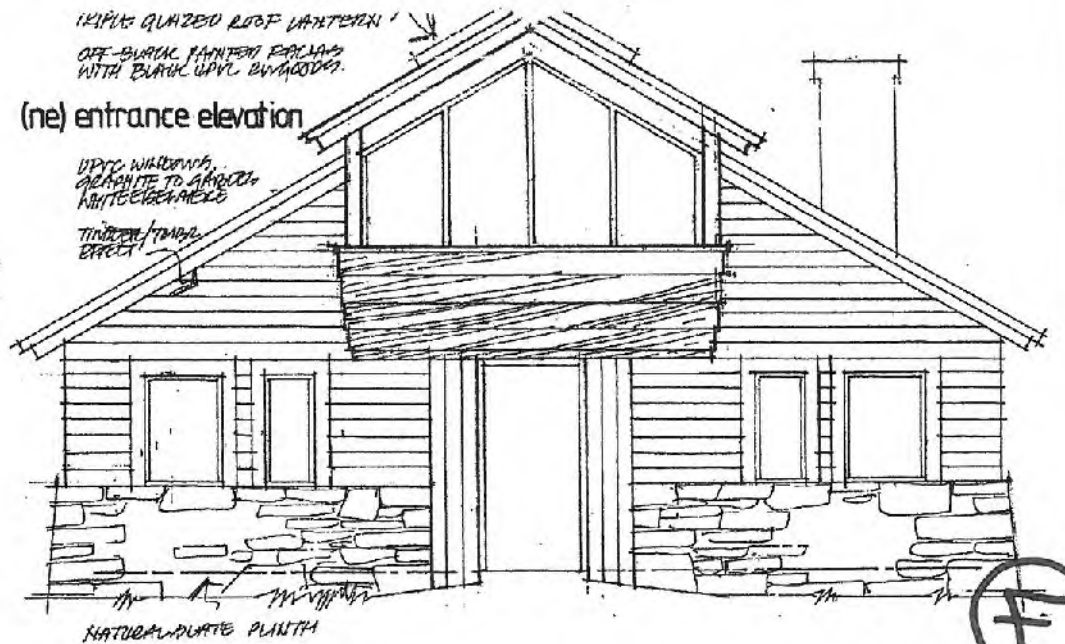
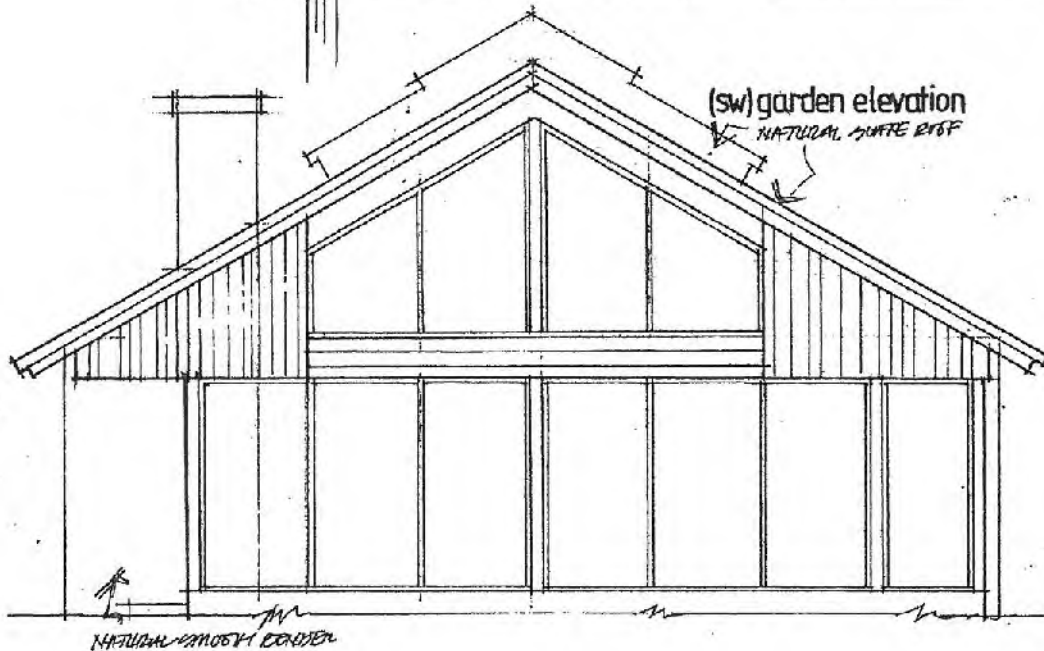
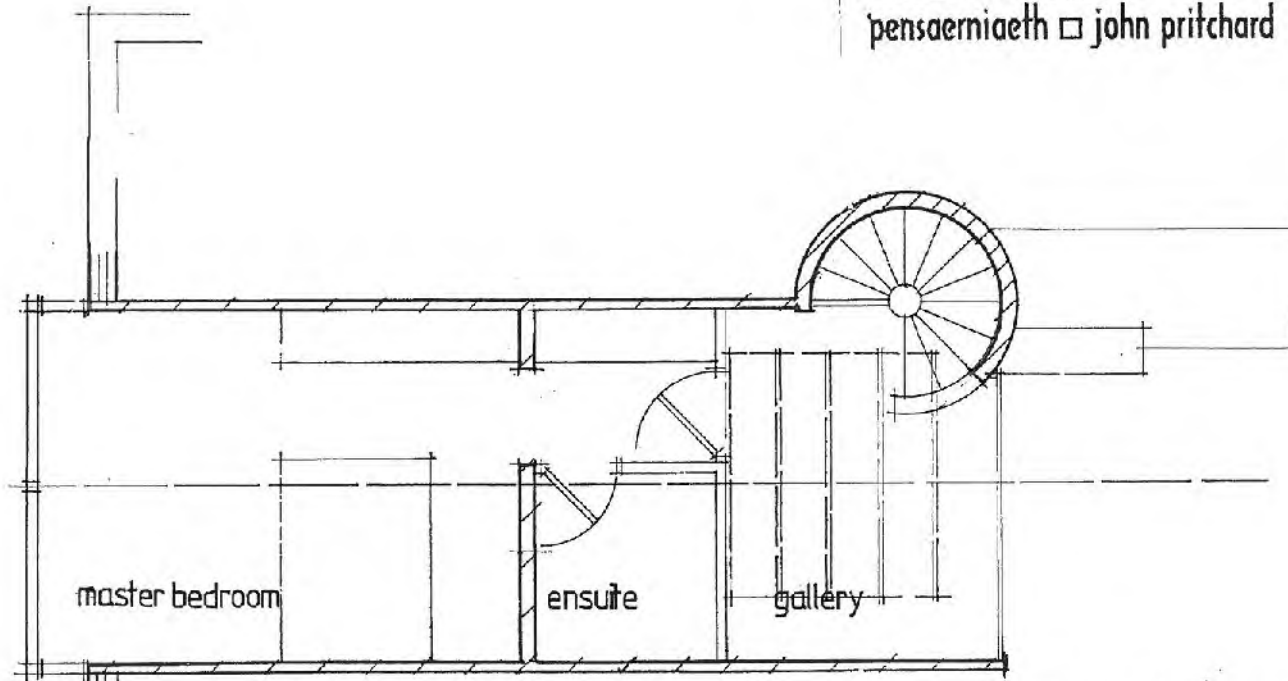
proposed new dwelling at brewery farm bangor mr/mrs fryland williams

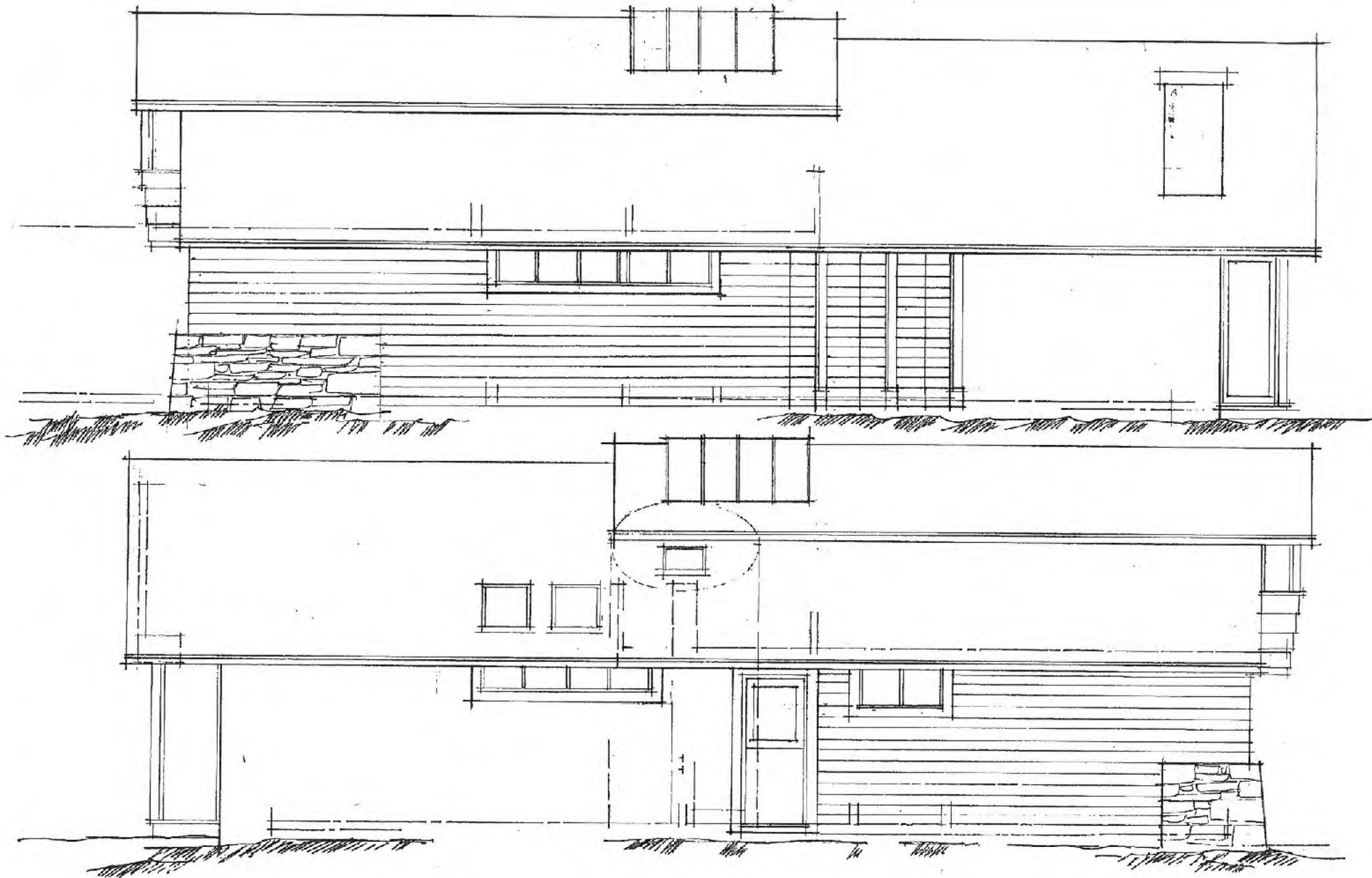
FIRST FLOOR PLAN/ELEVATIONS 1/50 @ A3

2305[SK]04

pensaerniaeth □ john pritchard

ffon/fones (00)44 1248 713672  
symudol +44(0)7721 063570  
e-bostl: pensaer@hotmail.co.uk





proposed new dwelling at brewery farm bangor mr+mrs t ryland williams

ELEVATIONS

1/50 @ A3

2305[SK]05

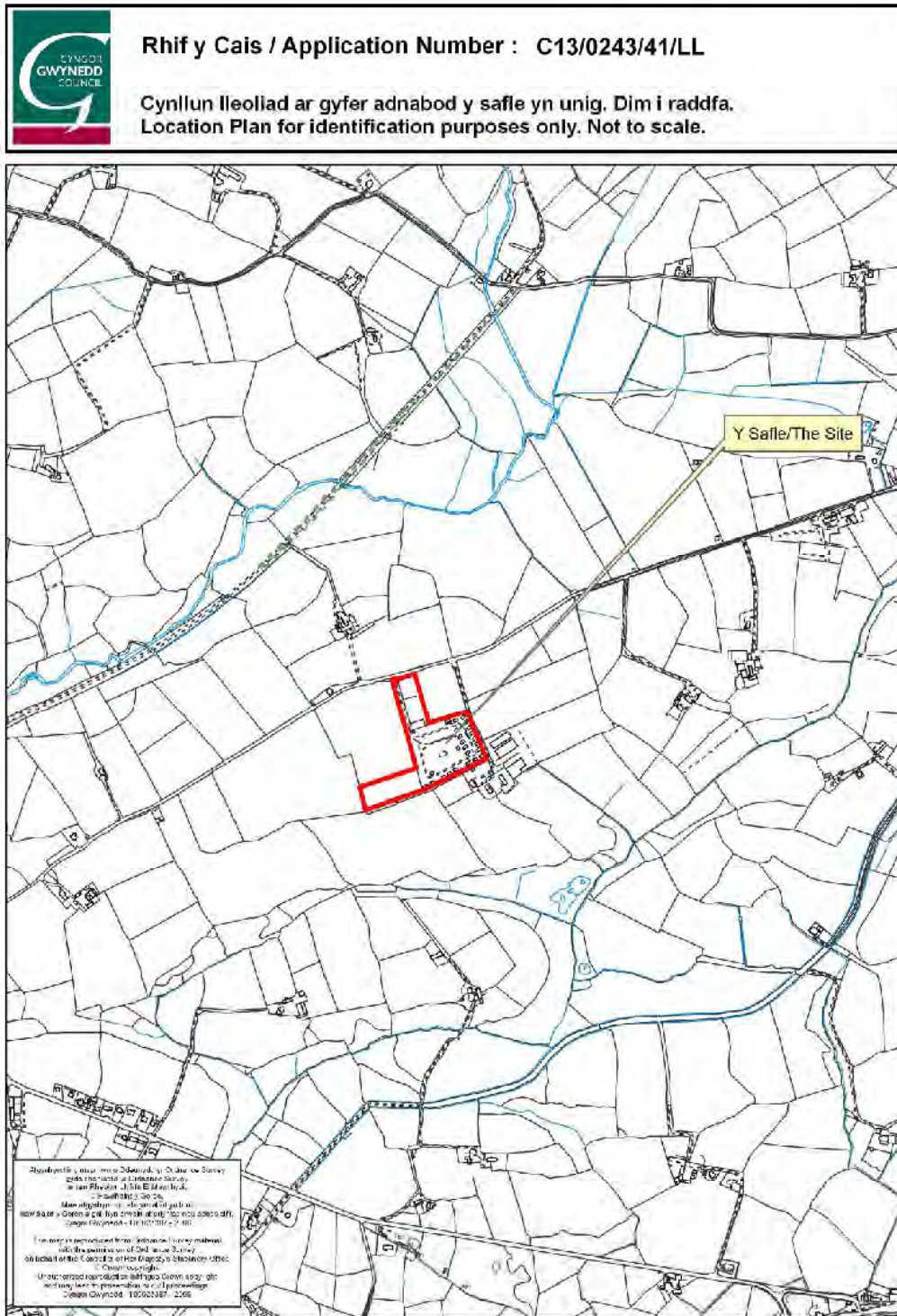
pensaerniaeth □ john pritchard

ffony/ffacs (00)44 1248 713672  
symudol +44(0)7721 063570  
e-bost: pensaer@hotmail.co.uk





Rhif: 5



<b>PWYLLGOR CYNLLUNIO</b>	<b>DYDDIAD: 08/07/2013</b>
<b>ADRODDIAD PENNAETH ADRAN RHEOLEIDDIO (CYNLLUNIO, TRAFNIDIAETH A GWARCHOD Y CYHOEDD)</b>	<b>PWLLHELI</b>

Cais Rhif: C13/0243/41/LL  
Dyddiad Cofrestru: 17/05/2013  
Math y Cais: Llawn - Cynllunio  
Cymuned: Llanystumdwy  
Ward: Llanystumdwy

Bwriad: EHANGU'R SAFLE CARAFANAU PRESENNOL I AIL LEOLI 6 UNED A GOSOD 7  
CARAFAN YCHWANEGOL, CREU MAN STORIO CYCHOD A TIRWEDDU A  
GWELLIANNAU I'R TIRWEDDU PRESENNOL  
Lleoliad: PARC CARAFANAU WERNOL, CHWILOG, PWLLHELI, GWYNEDD, LL536SW

**Crynodeb o'r Argymhelliad:** CANIATÁU GYDAG AMODAU

## 1. Disgrifiad:

- 1.1 Mae'r cais yn ymwneud gyda ymestyn ffin y safle presennol i leoli 7 carafán ychwanegol ac ail-leoli 6 carafán oddi ar y safle presennol ynghyd a ail leoli'r cwrt tennis presennol, chreu man storio cychod, creu llwybr pwrpasol i'r lle chware plant, gwelliannau a thirweddu.
- 1.2 Saif y safle yng nghefn gwlad oddi ar ffordd ddosbarth tri, tua hanner milltir tu allan i Chwilog. Mae 67 carafán statig bresennol ar y safle ac mae caniatâd hanesyddol dal yn bodoli i leoli 70 o garfannau statig. Mae safle'r estyniad yn ymestyn i oddeutu 1.2 acer/0.5 hectar o dir amaethyddol ger y safle carafannau presennol. Mae safle'r estyniad mewn pant naturiol yn y tir i ffwrdd o'r lon gyhoeddus.

## 2. Polisiâu Perthnasol:

- 2.1 Mae Adran 38(6) o Ddeddf Cynllunio a Phrynu Gorfodol 2004 a pharagraff 2.1.2 Polisi Cynllunio Cymru yn pwysleisio y dylid penderfynu ceisiadau yn unol â'r Cynllun Datblygu, oni bai bod ystyriaeth faterol cynllunio yn nodi fel arall. Mae ystyriaethau cynllunio yn cynnwys Polisi Cynllunio Cenedlaethol, a'r Cynllun Datblygu Unedol.

### 2.2 Cynllun Datblygu Unedol Gwynedd 2009:

#### TWRISTIAETH - POLISI STRATEGOL 17

Caniateir cynigion i ddatblygu neu wella'r amrywiaeth a'r safon o gyfleusterau ac atyniadau twristiaeth os nad ydynt yn niweidio'r amgylchedd, nodweddion diwylliannol yr ardal neu fwynderau trigolion cyfagos mewn modd arwyddocaol.

#### POLISI B23 – MWYNDERAU

Diogelu mwynderau'r gymdogaeth leol drwy sicrhau bod rhaid i gynigion gydymffurfio â chyfres o feini prawf sy'n anelu i warchod nodweddion cydnabyddedig a mwynderau'r ardal leol.

#### POLISI B27 - CYNLLUNIAU TIRLUNIO

Sicrhau fod cynigion a ganiateir yn ymgorffori tirlunio meddal/caled o safon uchel sy'n briodol ar gyfer y safle ac sy'n ystyried cyfres o ffactorau sy'n anelu i osgoi niwed i nodweddion cydnabyddedig.



<b>PWYLLGOR CYNLLUNIO</b>	<b>DYDDIAD: 08/07/2013</b>
<b>ADRODDIAD PENNAETH ADRAN RHEOLEIDDIO (CYNLLUNIO, TRAFNIDIAETH A GWARCHOD Y CYHOEDD)</b>	<b>PWLLHELI</b>

### POLISI CH33 - DIOGELWCH AR FFYRDD A STRYDOEDD

Caniateir cynigion datblygu os gellir cydymffurfio gyda meini prawf penodol sydd yn ymwneud a'r fynedfa gerbydau, safon y rhwydwaith ffyrdd presennol a mesurau tawelu traffig

### POLISI D19 - SAFLEOEDD NEWYDD AR GYFER CARAFANNAU TEITHIOL, GWERSYLLA AC UNEDAU TEITHIOL

Caniatáu cynigion i ddatblygu safleoedd carafannau teithiol, gwerysyla, neu, unedau teithiol newydd os gellir cydymffurfio gyda meini prawf penodol yn ymwneud gyda dyluniad, gosodiad, gwedd a lleoliad y datblygiad, materion traffig, cyfyngu defnydd yr unedau ac effaith cronol ar yr ardal leol.

Canllaw Cynllunio Atodol Drafft - Llety gwyliau (yn bennaf paragraffau 24 – 29)

## 2.3 Polisiâu Cenedlaethol:

Polisi Cynllunio Cymru, Argraffiad 4, Chwefror 2011.

- Pennod 7 - Cynnal yr Economi
- Pennod 11 - Twristiaeth, Chwaraeon a Hamdden

Nodyn Cyngor Technegol 12: Dylunio (2009)

Nodyn Cyngor Technegol 13 – Twristiaeth (Hydref 1997) – Mae paragraffau 10 – 14 yn ymwneud a datblygiadau carafannau gwyliau a charafannau teithiol.

## 3. Hanes Cynllunio Perthnasol:

- 3.1 C03D/0558/41/LL – Ymestyn cyfnod gwyliau i 10 mis a hanner y flwyddyn. Caniatau 06/11/03
- 3.2 C07D/0046/41/LL – Gosod 4 tanc nwy LPG. Caniatau 13/04/07
- 3.3 2/21/105 – Ail osod 10 carafán ar o.s rhif 942. Gwrthod 07/02/77
- 3.4 2/21/105A – Safle i 10 o garafannau teithiol – Gwrthod 21/07/94

## 4. Ymgynghoriadau:

Cyngor Cymuned/Tref:	Cefnogi
Uned Drafnidiaeth:	Cyfeiriau at y cais uchod a dymunaf ddatgan na fwriadaf roi argymhelliad gan y tybir na fuasai'r datblygiad arfaethedig yn cael effaith andwyol ar unrhyw ffordd, neu ffordd arfaethedig.
Swyddog Carafannau:	Caniatau er mwyn galluogi'r ymgeisydd i gydymffurfio yn llawn gyda amodau trwydded y safle.
Bioamrywiaeth	Dim gwrthwynebiad a sylwadau; <ul style="list-style-type: none"> <li>• Dylai'r cadw'r goeden Onnen sydd wedi ei amlygu yn y cynllun ac sydd wedi ei leoli ger carafán 8 a 9</li> </ul>

<b>PWYLLGOR CYNLLUNIO</b>	<b>DYDDIAD: 08/07/2013</b>
<b>ADRODDIAD PENNAETH ADRAN RHEOLEIDDIO (CYNLLUNIO, TRAFNIDIAETH A GWARCHOD Y CYHOEDD)</b>	<b>PWLLHELI</b>

yn y cynllun.

- Ni ddylid gwneud unrhyw waith tyllu na lefelu a all amharu ar wreiddiau'r goeden
- Dylid cyflwyno manylion y cynllun tirlunio i'r cyngor er mwyn ei gymeradwyo.

Cyfoeth Naturiol Cymru:	Dim sylwadau.
Swyddog Tan:	Dim sylwadau.
Dwr Cymru:	Cyngor safonol - Mae prif bibell ddŵr yn croesi'r safle.
Ymgynghoriad Cyhoeddus:	Rhodddwyd rhybudd ar y safle a gwybyddwyd trigolion cyfagos. Mae'r cyfnod hysbysebu wedi dod i ben ac ni dderbyniwyd unrhyw ymateb.

## **5. Asesiad o'r ystyriaethau cynllunio perthnasol:**

### **Egwyddor y datblygiad**

- 5.1 Mae polisi D17 CDUG yn caniatáu cynigion i uwchraddio safleoedd carafanau gwyliau sefydlog gan gynnwys cynigion am gynnydd bach yn nifer yr unedau carafanau gwyliau sefydlog. Mae caniatâd presennol yn bodoli ar gyfer 70 carafán sefydlog ar y tir a byddai'r bwriad sydd dan sylw yn golygu cynyddu'r nifer yma i 77 carafán sefydlog. Byddai hyn o fewn yr uchafswm o 10% sydd yn cael ei nodi yn yr eglurhad i bolisi D17. Felly o ran niferoedd byddai'r cais yn dderbyniol ond rhaid hefyd fel rhan o'r bwriad i gynyddu'r nifer o unedau allu dangos gwelliannau sylweddol i'r safle.
- 5.2 Fel rhan o'r gwelliannau fe gynigir plannu addas a sylweddol i wella'r ffiniau a'u cryfhau gan hefyd wella'r amgylchedd o fewn y parc drwy gael mwy o le rhwng yr unedau drwy symud 6 uned bresennol i ran newydd o'r safle. Mae uned rhif 1 yn cael ei ail leoli er mwyn darparu llwybr troed i'r lle chware a'r cwrt tennis presennol. Mae hyn yn cynnig gwelliant sylweddol ar ran diogelwch i blant gan fod y fynedfa ar hyn o bryd oddi ar y brîf trac mynediad ac nid oes palmant na llwybr i wahanu'r plant a'r ceir sy'n mynd a dod o'r parc. Mae'r gwelliannau hefyd yn cynnwys darparu cwrt tennis newydd, man storio cychod a chreu compownd newydd i storio biniau a nwyddau i wasanaethu'r parc. Ar y cyfan, ystyrir y byddai mwynderau a safon y safle yn gwella yn sylweddol i ddefnyddwyr y safle ac i'r cyhoedd sydd yn gweld y safle o'r lonydd a llwybrau cyhoeddus o gwmpas. Ystyrir felly fod egwyddor y cais yn dderbyniol ac yn unol â pholisi D17.

### **Mwynderau gweledol**

- 5.3 Byddai'r bwriad yn golygu lleoli 7 carafán sefydlog newydd o fewn yr estyniad i'r safle ac hefyd adleoli 6 carafán bresennol i'r rhan hwn. Wrth edrych ar siâp y cynllun ar bapur ni ystyrir fod yr estyniad yn ffurfio estyniad hollol naturiol i'r safle presennol. Ond wrth ymweld â'r safle mae'n amlwg fod safle'r estyniad mewn lleoliad addas yn y dirwedd ac mewn lleoliad sydd yn cael llai o effaith gweledol na rhannau eraill o dir sydd mewn perchnogaeth yr ymgeisydd. I ogledd y safle, mae lefel y tir yn disgyn i lawr yn naturiol o'r lon dosbarth 3, o ganlyniad a gydag amodau i sicrhau tirweddau a chodi clawdd newydd ni ystyrir bydd yr estyniad yn cael effaith andwyol ar y dirwedd. I'r de a'r gorllewin mae eisoes clawdd a gwrych i sgrinio'r carafanau. Oherwydd lefel y tir a nodweddion tirwedd naturiol yn yr ardal o amgylch, nid yw'r safle presennol nac safle'r estyniad yn weladwy o bellter.

<b>PWYLLGOR CYNLLUNIO</b>	<b>DYDDIAD: 08/07/2013</b>
<b>ADRODDIAD PENNAETH ADRAN RHEOLEIDDIO (CYNLLUNIO, TRAFNIDIAETH A GWARCHOD Y CYHOEDD)</b>	<b>PWLLHELI</b>

- 5.4 O brif fynedfa'r safle mae'r carafanau presennol yn amlwg trwy wrych tenau ar ben clawdd. Mae'r cais yn golygu tynnu'r clawdd er mwyn creu mwy o le mwynderol i'r carafanau a chodi clawdd a gwrych newydd yn ei le. Mae'r cynllun hefyd yn golygu plannu gwrych newydd lawr ochor y lle chware, o gwmpas y man storio cychod a'r cwrt tennis.
- 5.5 Ni ystyrir y byddai'r bwriad yn cael effaith andwyol ar fwynderau gweledol yr ardal o'i gymharu gyda'r sefyllfa bresennol ac fe ystyrir y byddai'r cynllun tirweddu bwriadedig yn fodd o sicrhau hyn drwy gryfhau'r ffiniau newydd a'r rhai sydd eisoes yn eu lle. Awrth bwysu a mesur mae'r gwelliannau i'r parc a'r gwelliannau o safbwynt effaith gweledol yn y tymor hir yn gorbwysu unrhyw effaith gweledol negyddol yn y tymor byr tra mae'r tirweddu newydd yn sefydlu. Ystyrir felly fod y cais yn unol â pholisïau B23 a D17

#### **Materion trafnidiaeth a mynediad**

- 5.6 Bwriedir defnyddio'r fynedfa bresennol i'r safle ar gyfer y datblygiad. Derbyniwyd sylwadau'r uned drafnidiaeth ac nid oes gwrthwynebiad i'r cynllun. Ystyrir felly fod y bwriad yn dderbyniol o safbwynt Polisiâu CH33 CDUG.

#### **Mwynderau cyffredinol a phreswyl**

- 5.7 Mae tai annedd yn wasgaredig o gwmpas y safle. Fodd bynnag mae maes i 70 o garafanau sefydlog yn bodoli yma yn barod ac felly ni ystyrir y byddai'r lleoli 7 carafan sefydlog ychwanegol ar ffurf estyniad i'r safle presennol yn cael unrhyw effaith pellach ar ddeiliaid y tai hyn. Ystyrir felly bod y bwriad yn dderbyniol o agwedd Polisi B23 CDUG.

### **6. Casgliadau:**

- 6.1 Mae 7 uned ychwanegol yn gynydd o 10% sydd wedi ei nodi yn CDUG ac ystyrir fod hyn yn dderbyniol o agwedd polisi. Byddai'r unedau ychwanegol hefyd yn cael eu lleoli fel estyniad derbyniol i'r parc carafanau presennol a byddai gwelliannau yn bennaf o ran tirlunio a gwella gwasanaethau a diogelwch yn cael ei wneud i'r parc yn sgil y bwriad yma. Ystyrir y byddai'r gwelliannau yma yn gwella edrychiad y safle a mwynderau gweledol yr ardal oddi amgylch yn sylweddol. Bydd hefyd yn bwysig cyfyngu'r cyfnod meddiannu fel nad oes defnydd rhwng 14fed o Ionawr a 1af o Fawrth mewn unrhyw un flwyddyn ac ar gyfer defnydd gwyliau yn unig. Mae hyn yn adlewyrchu'r cyfnod preswyl sydd ar y safle yn bresennol ac a adlewyrchir gan y drwydded ac mewn caniatâd blaenorol.

### **7. Argymhelliad:**

- 7.1 Caniatâu'r cais yn ddarostyngedig i amodau:
1. amser
  2. yn unol â'r cynlluniau diwygiedig
  3. gwaith tirweddu/cyfnodau ayb
  4. Cadw coeden onnen.
  5. cyfnod preswyl fel y safle presennol
  6. defnydd gwyliau yn unig



Rhif y Cais / Application Number : C13/0243/41/LL

5

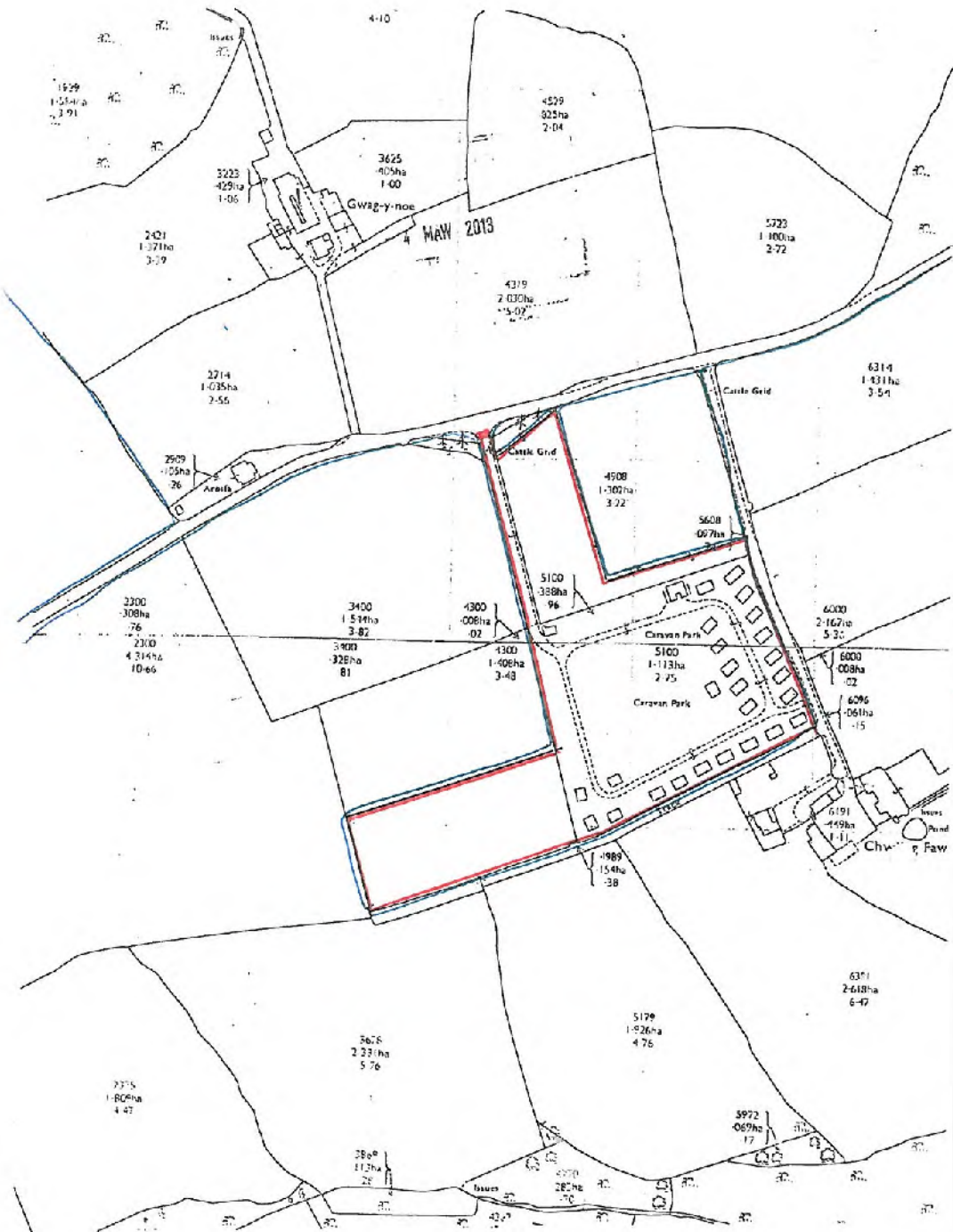
Cynllun lleoliad ar gyfer adnabod y safle yn unig. Dim i raddfa.  
Location Plan for identification purposes only. Not to scale.



Atgynhyrchir y map hwn o Ddwydd yr Ordnance Survey gyda chaniatâd yr Ordnance Survey ar ran Rheolwr Llyfrfa Eil Mawrhydi. © Hawlfraint y Goron.  
Mae atgynhyrchu heb ganiatâd yn torri hawlfraint y Goron a gall hyn arwain at erlyniad neu achos sifil Cyngor Gwynedd - 100023387 - 2006

This map is reproduced from Ordnance Survey material with the permission of Ordnance Survey on behalf of the Controller of Her Majesty's Stationery Office.  
© Crown copyright.  
Unauthorised reproduction infringes Crown copyright and may lead to prosecution or civil proceedings.  
Cyngor Gwynedd - 100023387 - 2006





**CYNLLUN DIWYGIEDIG**  
**REVISED PLAN**  
 Derbyniwyd/Received 17/6/13  
 Llofnod/signature KS

CYNLLUN DIWYGIEDIG  
 18/04/2013  
 REVISED 17/06/13

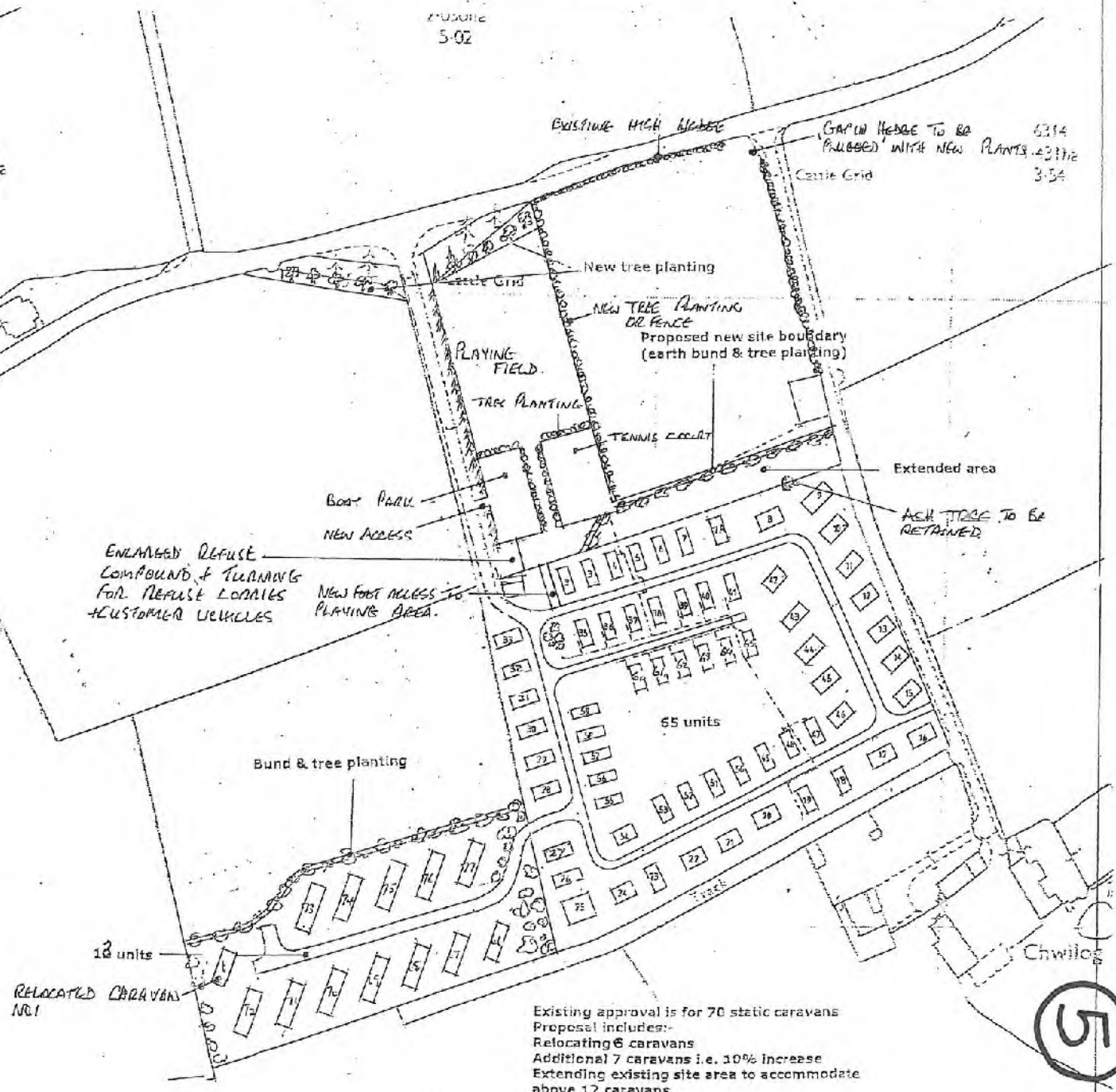
CAIS I YMESTYN FFINIAU I AIL-LEOLI  
 5 CARAFAN A HAWL I 7 CARAFAN  
 YCHWANNEGOL

MAES CARAFANAU WERNOL, CHWILOG

Dyddiad 27/02/2013	Graddfa 1/1250
-----------------------	-------------------

JOHN ALUN JONES M.R.I.C.S.

SYAFENR SIARTREDIG  
 CHARTERED SURVEYOR  
 Bryn Rhydd,  
 Chwilog, Pwllheli,  
 Gwynedd, LL53 6PT  
 Tel & Fax: 01766 810 629



Existing approval is for 70 static caravans  
 Proposal includes:-  
 Relocating 6 caravans  
 Additional 7 caravans i.e. 10% increase  
 Extending existing site area to accommodate  
 above 12 caravans





27030ha  
5.02

2714  
1035ha  
2.56

6314  
1431ha  
3.54

CYNGOR  
CYFAR  
- 3 MAI 2013  
METH

2909  
105ha  
26  
Arosia

Cae C-10

CAE CHWALIAE

VAV

A TENNIS

3400  
1.54ha  
3.82

6500  
2.167ha  
5.36

CYNLLUN SAFLE PRESCNNDL  
GEABDRA 1/1250

67 CAROGAN ARL Y  
SAFLE  
HAWI 170.

All Leoli W yr  
PSTYMAED

6096  
061ha  
15

6191  
449ha  
111

Chwilog F

RHE 2M CHWILG GAWR

5



<b>PWYLLGOR CYNLLUNIO</b>	<b>DYDDIAD: 08/07/2013</b>
<b>ADRODDIAD PENNAETH ADRAN RHEOLEIDDIO (CYNLLUNIO, TRAFNIDIAETH A GWARCHOD Y CYHOEDD)</b>	<b>PWLLHELI</b>

Cais Rhif: C13/0474/18/LL  
Dyddiad Cofrestru: 16/05/2013  
Math y Cais: Llawn - Cynllunio  
Cymuned: Llanddeiniolen  
Ward: Penisarwaun

Bwriad: CAIS I GADW ESTYNIAD I ARDD TY A DIWYGIO MYNEDFA  
Lleoliad: TY ELIN, PENISARWAUN, CAERNARFON, GWYNEDD, LL553BS

**Crynodeb o'r Argymhelliad:** CANIATAU

## 1. Disgrifiad:

1.1 Mae'r cais yn gais ôl gweithredol ar gyfer cadw gwaith o ymestyn cwrttil tŷ ynghyd a diwygio lleoliad a threfniant mynedfa gerbydol. Mae'r eiddo yn un o ddau dy deulawr a godwyd y tu mewn i ffin y pentref Penisarwaun. Mae'r estyniad cwrttil yn golygu estyniad i ardd flaen y tŷ ac fe leolir safle'r cais yn rhannol y tu allan i ffin y pentref. Mae'r fynedfa yn agor allan i ffordd sirol dosbarth 3.

## 2. Polisiâu Perthnasol:

2.1 Mae Adran 38(6) o Ddeddf Cynllunio a Phrynu Gorfodol 2004 a pharagraff 2.1.2 Polisi Cynllunio Cymru yn pwysleisio y dylid penderfynu ceisiadau yn unol â'r Cynllun Datblygu, oni bai bod ystyriaeth faterol cynllunio yn nodi fel arall. Mae ystyriaethau cynllunio yn cynnwys Polisi Cynllunio Cenedlaethol, a'r Cynllun Datblygu Unedol.

### 2.2 Cynllun Datblygu Unedol Gwynedd 2009: (CDUG)

POLISI B23: MWYNDERAU Diogelu mwynderau'r gymdogaeth leol drwy sicrhau bod rhaid i gynigion gydymffurfio â chyfres o feini prawf sy'n anelu i warchod nodweddion cydnabyddedig a mwynderau'r ardal leol.

POLISI B24: GWNEUD NEWIDIADAU AC YMESTYN ADEILAD O FEWN FFINIAU DATBLYGU, PENTREFI GWLEDIG A CHEFN GWLAD Sicrhau fod cynigion i wneud newidiadau neu ymestyn adeilad yn cydymffurfio â chyfres o feini prawf sy'n anelu i ddiogelu cymeriad a gwerth mwynderol yr ardal leol.

POLISI CH33: DIOGELWCH AR FFYRDD A STRYDOEDD Caniateir cynigion datblygu os gellir cydymffurfio gyda meini prawf penodol sydd yn ymwneud a'r fynedfa gerbydau, safon y rhwydwaith ffyrdd presennol a mesurau tawelu traffig.

### 2.3 Polisiâu Cenedlaethol:

Polisi Cynllunio Cymru, Argraffiad 5, (Hydref 2012)

NCT 18 Trafnidiaeth.

## 3. Hanes Cynllunio Perthnasol:

3.1 C01A/0748/18/LL: Cais llawn ar gyfer adeiladu tŷ deulawr. 1 Bryn Tirion, Penisa'r-waun, Caernarfon. Caniatáu 03 Ebrill 2002.

<b>PWYLLGOR CYNLLUNIO</b>	<b>DYDDIAD: 08/07/2013</b>
<b>ADRODDIAD PENNAETH ADRAN RHEOLEIDDIO (CYNLLUNIO, TRAFNIDIAETH A GWARCHOD Y CYHOEDD)</b>	<b>PWLLHELI</b>

- 3.2 C03A/0749/18/LL: Cais llawn ar gyfer codi 2 dŷ a chreu mynedfa. Tir ger Bryn Tirion, Penisa'r-waun, Caernarfon. Caniatáu 05 Chwefror 2004.
- 3.3 C06A/0073/18/LL: Cais llawn ar gyfer codi 2 dŷ (cynllun diwygiedig). Tir ger Bryn Tirion, Penisa'r-waun, Caernarfon. Caniatáu 12 Ebrill 2006.
- 3.4 C06A/0463/18/LL: Cais llawn ar gyfer codi sied gyda phaneli solar. Tir ger Bryn Tirion, Penisa'r-waun, Caernarfon. Caniatáu 07 Medi 2006.

#### **4. Ymgynghoriadau:**

Cyngor Cymuned/Tref: Heb eu derbyn

Uned Drafnidiaeth: Argymell caniatáu gyda amodau.

Ymgynghoriad cyhoeddus: Rhoddwyd rhybudd ar y safle a gwybyddwyd trigolion cyfagos. Daw'r cyfnod hysbysebu i ben ar 20 Mehefin 2013 a derbyniwyd 3 gohebiaeth yn gwrthwynebu ar sail:

- Nid yw'r datblygiad yn cydymffurfio a'r cynlluniau a ganiatawyd.
- Nid yw edrychiad y ffens derfyn yn gweddu gyda therfynau eiddo eraill o fewn y pentref.
- Mae'n ymddangos bod y datblygwr wedi creu mynedfa lydan ar gyfer datblygu'r tir y tu cefn i'r safle.
- Mae'n ymddangos y bydd ochr dwyreiniol i'r fynedfa yn amharu ar fynediad i gae cyfochrog.

#### **5. Asesiad o'r ystyriaethau cynllunio perthnasol:**

##### **Egwyddor y datblygiad**

5.1 Nid oes gwrthwynebiad mewn egwyddor i ymestyn cwrtil tŷ cyn belled a bod graddfa'r bwriad yn cyd weddu a'r eiddo a'r ardal o'i amgylch. Mae'r estyniad i gwrtil yr eiddo o faint rhesymol ac nid yw'n edrych allan o gymeriad gyda'r tŷ presennol. Mae'r egwyddor o ddefnyddio un mynedfa ar gyfer 2 dŷ eisoes wedi ei sefydlu ers caniatáu y cais blaenorol. Ystyrir felly fod y cais yn unol â pholisi B24 o'r CDUG.

##### **Mwynderau gweledol**

5.2 Lleolir safle'r cais rhwng yr eiddo presennol, cae amaethyddol ac eiddo preswyl cyfagos. Mae'r bwriad yn golygu cadw estyniad anawdurdodedig i ran blaen cwrtil y tŷ ac ail leoli mynedfa gerbydol. Ni ystyrir y bydd y bwriad yn cael effaith niweidiol sylweddol ar gymeriad nac edrychiad yr ardal oherwydd graddfa a lleoliad y datblygiad dan ystyriaeth. Mae'r bwriad i gadw'r gwaith felly yn unol ag egwyddorion polisi B24 CDUG

##### **Mwynderau cyffredinol a phreswyl**

5.3 Hysbysebwyd y cais ar y safle a gwybyddwyd trigolion cyfagos, yn sgil hyn derbyniwyd 3 gohebiaeth yn gwrthwynebu'r cais. Mae'r pryderon a fynegwyd yn cyfeirio at leoliad a lled y fynedfa ynghyd ac edrychiad y ffens derfyn wrth y ffordd sirol. Sylweddolir bod y fynedfa newydd yn llydan ac yn ymddangos fel petai yn arwain at y tir yng nghefn y safle. Er hynny, dylid ystyried a phenderfynu y cais hwn

<b>PWYLLGOR CYNLLUNIO</b>	<b>DYDDIAD: 08/07/2013</b>
<b>ADRODDIAD PENNAETH ADUAN RHEOLEIDDIO (CYNLLUNIO, TRAFNIDIAETH A GWARCHOD Y CYHOEDD)</b>	<b>PWLLHELI</b>

ar addasrwydd y fynedfa ar gyfer y datblygiad dan ystyriaeth yn unig, ac ni ddylai honiad y gallai caniatáu'r fynedfa newydd arwain at ddatblygiad mwy ddylanwadu ar ystyriaeth y cais. Sylweddolir pryderon trigolion cyfagos ynglŷn â lleoliad terfyn dwyreiniol y fynedfa newydd ac y gallai hyn greu trafferthion mynediad i'r cae cyfochrog. Er hynny, mae'r cynllun a dderbyniwyd gyda'r cais yn dangos bod y fynedfa newydd ar dir yr ymgeisydd ac felly yn dderbyniol at bwrpas cynllunio, a datgan yr ymgeisydd nad oes bwriad codi terfyn ar ochr ddwyreiniol y fynedfa.

- 5.4 Ar y sail hyn ni ystyrir bod y bwriad i gadw'r gwaith yn debygol o gael effaith niweidiol sylweddol ar fwynderau trigolion cyfagos. Nid yw'r cais yn groes i bolisi B23 CDUG.

#### **Materion trafnidiaeth a mynediad**

- 5.5 Mae'r egwyddor o ddefnyddio un fynedfa ar gyfer 2 dy eisoes wedi ei sefydlu ers caniatáu y cais blaenorol. Mae'r fynedfa newydd yn lletach ac o'r herwydd yn fwy diogel. O ystyried yr uchod, ni ystyrir y byddai'r bwriad yn debygol o gael effaith niweidiol sylweddol ar ddiogelwch ffyrdd ac fe gadarnhawyd hyn gan yr Uned Trafnidiaeth. O ganlyniad nid yw'r bwriad yn groes i bolisi CH33 CDUG.

#### **Yr ymateb i'r ymgynghoriad cyhoeddus**

- 5.6 Rhoddwyd ystyriaeth lawn i'r materion perthnasol a godwyd o ganlyniad i'r cyhoeddusrwydd statudol a rhoddwyd i'r cais ac ni fasa'r pryderon yma yn cyfiawnhau gwrthod y cais.

#### **6. Casgliadau:**


- 6.1 Oherwydd graddfa'r gwaith sy'n destun y cais ol-weithredol hwn, ei leoliad ynghyd a nodweddion presennol y safle, ni ystyrir fod y datblygiad yn ymwithiol yn y dirwedd ac ni ystyrir ei fod yn debygol o gael effaith ar fwynderau trigolion cyfagos na diogelwch ffyrdd.

#### **7. Argymhelliad:**

- 7.1 Dirprwyo'r hawl i'r Uwch Reolwr Cynllunio i ganiatáu'r cais ol-weithredol gyda amod:

1. unol â'r cynlluniau
2. dim PD ar y tir
3. dim gosod carafan ar y tir





Rhif y Cais / Application Number : C13/0474/18/LL

Cynllun lleoliad ar gyfer adnabod y safle yn unig. Dim i raddfa.  
Location Plan for identification purposes only. Not to scale.



*Atgynhyrchir y map hon o Ddwydd yr Ordnance Survey gyda chaniellid yr Ordnance Survey ar ran Rheolwr Llyfrfa Eil Mawrthid.*  
 © Hawlfraint y Goron.  
 Mae atgynhyrchu heb ganiellid yn torri hawlfraint y Goron a gall hyn arwain at eiddoedd neu achos eidd.  
 Cynllun Gwynedd - 100023387 - 2006

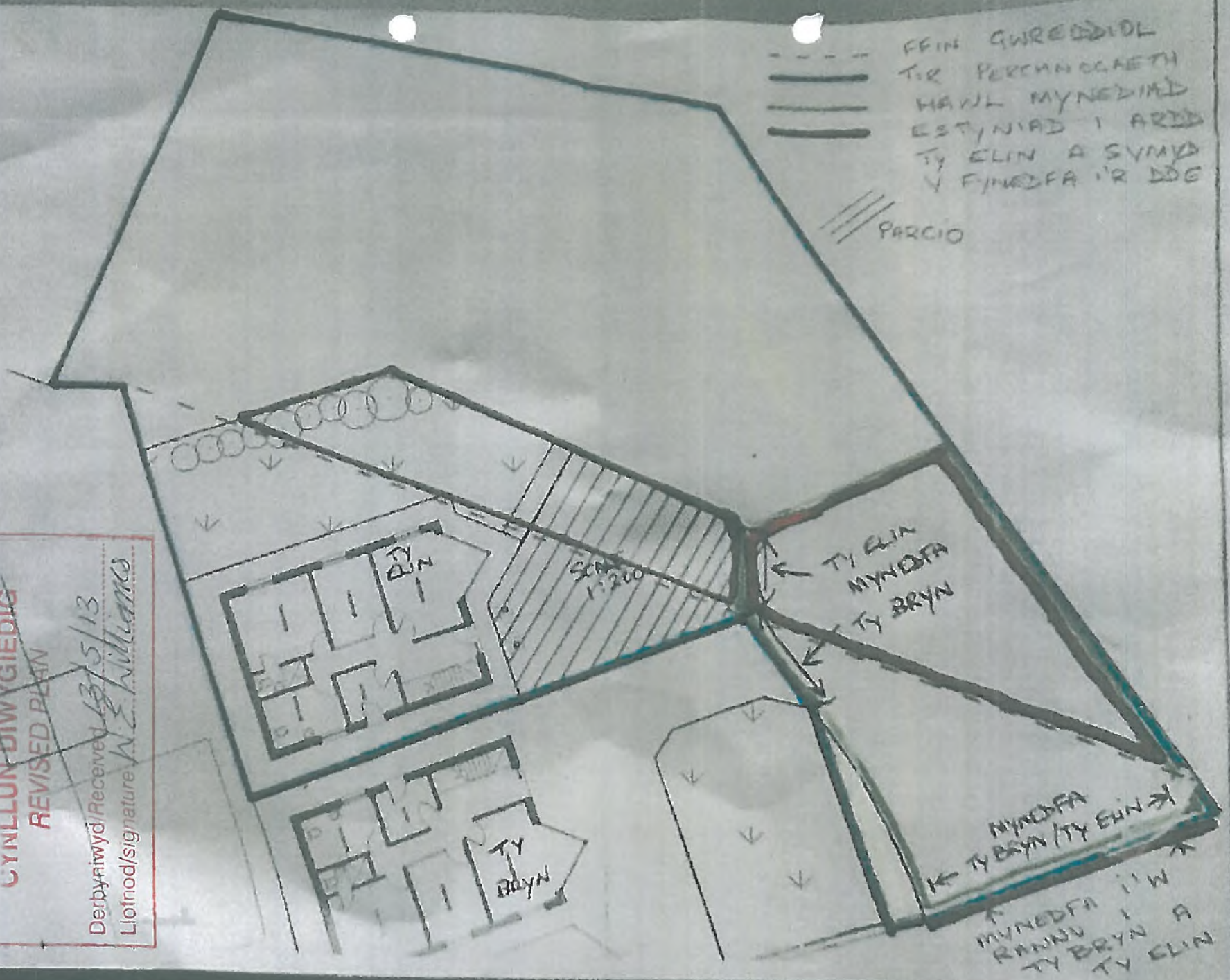
This map is reproduced from Ordnance Survey material with the permission of Ordnance Survey on behalf of the Controller of Her Majesty's Stationary Office.  
 © Crown copyright.  
 Unauthorised reproduction infringes Crown copyright and may lead to prosecution or civil proceedings.  
 Cynllun Gwynedd - 100023387 - 2006



6

--- FFIN GWREDDIDL  
 ——— TIR PERCHNOCIAETH  
 ——— HAWL MYNEDIAD  
 ——— ESTYNIAD I ARDD  
 TY ELIN A SYMUD  
 Y FINEDFA I'R DDE  
 // // // PARCIO

CYNLLUN DIWYGIEDIG  
 REVISED PLAN  
 Derbyniwyd/Received 13/5/13  
 Llofnod/signature N.E. Williams



TY ELIN  
 MYNEDFA  
 TY BRYN

TY BRYN

MYNEDFA  
 TY BRYN / TY ELIN  
 MYNEDFA I'W  
 RANNU I  
 TY BRYN A  
 TY ELIN

SCW 1:200



Scale 1:1250 enlarged from 1:2500  
Administrative area Gwynedd

© Crown Copyright. Produced by Land Registry. Reproduction in whole or in part is prohibited without the prior written permission of Ordnance Survey. Licence Number 100020318.




- FFIN CWRTEL GWREIDDOL
- HAWL MYNEDIAD I TY BRYN A TY ELIN
- MYNEDFA RHANNO GWREIDDOL I TY BRYN A TY ELIN (NAWR WEDI)
- ESTYNIAD I ARDD TY ELIN A SYMYD MYNEDFA I'R DDE O'R GWREI
- FFIN TIR PERCHNOGAETH




PWYLLGOR CYNLLUNIO	DYDDIAD: 08/07/2013
ADRODDIAD PENNAETH ADRAN RHEOLEIDDIO (CYNLLUNIO, TRAFNIDIAETH A GWARCHOD Y CYHOEDD)	PWLLHELI

Rhif: 7



**Rhif y Cais / Application Number : C13/0501/41/LL**

**Cynllun lleoliad ar gyfer adnabod y safle yn unig. Dim i raddfa.  
Location Plan for identification purposes only. Not to scale.**



Rhwybretir y map hon o Ddewiniad y Cofrestrwr Survey  
 gyda'r awdurdod o'r Llocheswr Survey  
 ar ran Rheolwr Llysofa E Mawrthdy.  
 © Hawlfraint y Goron.  
 Mae atgynhyrchu heb ganiadau yn torri  
 hawlfraint y Goron a gall hyn arwain at efnidod neu achos sifil.  
 Cynllun Gwynedd - 100023387 - 2008

This map is reproduced from Ordnance Survey material  
 with the permission of Ordnance Survey  
 on behalf of the Controller of Her Majesty's Stationery Office  
 © Crown copyright.  
 Unauthorised reproduction infringes Crown copyright  
 and may lead to prosecution or civil proceedings.  
 Cynllun Gwynedd - 100023387 - 2008

<b>PWYLLGOR CYNLLUNIO</b>	<b>DYDDIAD: 08/07/2013</b>
<b>ADRODDIAD PENNAETH ADRAN RHEOLEIDDIO (CYNLLUNIO, TRAFNIDIAETH A GWARCHOD Y CYHOEDD)</b>	<b>PWLLHELI</b>

Cais Rhif: C13/0501/41/LL  
Dyddiad Cofrestru: 21/05/2013  
Math y Cais: Llawn - Cynllunio  
Cymuned: Llanystumdwy  
Ward: Llanystumdwy

Bwriad: CODI ADEILAD DIWYDIANNOL NEWYDD AR GYFER YSTAFELL ARDDANGOS A GWEITHDY I TRACTORAU A PEIRIANNAU AMAETHYDDOL.  
Lleoliad: UNED 3, PARC AMAETH, LLANYSTUMDWY, CRICCIETH, LL52 0LJ

**Crynodeb o'r Argymhelliad:** CANIATAU GYDAG AMODAU

### **Disgrifiad:**

- 1.1 Cais llawn sydd dan sylw i godi uned ddiwydiannol newydd ar gyfer gwerthu, arddangos a thrwsio tractorau a pheiriannau amaethyddol.
- 1.2 Mae'r safle wedi ei leoli yng nghefn gwlad agored ar ddarn o dir sy'n ffurfio rhan o Barc Amaeth Llanystumdwy sydd wedi ei ddynodi yn y Cynllun Datblygu Unedol (CDUG) fel safle cyflogaeth i'w warchod. Mae mynediad i'r safle o'r A497 sydd yn briffordd dosbarth 1 rhwng Pwllheli a Porthmadog. Mae tirwedd eisoes wedi ei sefydlu ar hyd ffin y safle a'r A497.
- 1.3 Mae'r cais wedi cael ei sgrinio ar gyfer yr angen am Asesiad Amgylcheddol dan y Rheoliadau Cynllunio Gwlad a Thref (Asesiad Effaith Amgylcheddol) (Lloegr a Chymru) 1999. Nid yw'r datblygiad yn disgyn o fewn criteria Atodlen 1 ond yn disgyn o fewn disgrifiad datblygiad yn Rhan 10a, Atodlen 2 (*Prosiectau Datblygiadau Stadau Diwydiannol*). Wedi asesu'r datblygiad yn unol â chriteria yn Atodlen 3 o'r rheoliadau, penderfynwyd nad oedd angen Datganiad Amgylcheddol gyda'r cais.

### **2. Polisiâu Perthnasol:**

- 2.1 Mae Adran 38(6) o Ddeddf Cynllunio a Phrynu Gorfodol 2004 a pharagraff 2.1.2 Polisi Cynllunio Cymru yn pwysleisio y dylid penderfynu ceisiadau yn unol â'r Cynllun Datblygu, oni bai bod ystyriaeth faterol cynllunio yn nodi fel arall. Mae ystyriaethau cynllunio yn cynnwys Polisi Cynllunio Cenedlaethol, a'r Cynllun Datblygu Unedol.

### **2.2 Cynllun Datblygu Unedol Gwynedd 2009:**

POLISI STRATEGOL 2 – YR AMGYLCHEDD NATURIOL  
POLISI STRATEGOL 4 – SAFON DYLUNIO  
POLISI STRATEGOL 15 – TIR DIWYDIANNOL  
POLISI STRATEGOL 16 – CYFLOGAETH

### **POLISI C1 - LLEOLI DATBLYGIAD NEWYDD**

Tir o fewn ffiniau datblygu trefi a phentrefi a ffurf ddatblygedig pentrefi gwledig fydd y prif ffocws ar gyfer datblygiadau newydd. Gwrthodir adeiladau, adeiladweithiau a chyfleusterau atodol newydd yng nghefn gwlad ar wahân i ddatblygiad sy'n cael ei ganiatáu gan bolisi arall yn y Cynllun.

<b>PWYLLGOR CYNLLUNIO</b>	<b>DYDDIAD: 08/07/2013</b>
<b>ADRODDIAD PENNAETH ADRAN RHEOLEIDDIO (CYNLLUNIO, TRAFNIDIAETH A GWARCHOD Y CYHOEDD)</b>	<b>PWLLHELI</b>

#### **POLISI C7 - ADEILADU MEWN MODD GYNALIADWY**

Gwrthodir cynigion ar gyfer datblygiadau newydd neu i addasu a newid defnydd tir neu adeiladau pan nad oes ystyriaeth wedi ei roi i faterion amgylcheddol penodol. Bydd yn rhaid i gynigon gydymffurfio a meini prawf penodol sydd yn ymwneud ag adeiladu mewn modd cynaliadwy, oni bai ei bod yn anymarferol gwneud hynny.

#### **POLISI B22 - DYLUNIAD ADEILADAU**

Hyrwyddo dyluniad adeiladau da drwy sicrhau fod cynigion yn cydymffurfio â chyfres o feini prawf sy'n anelu i ddiogelu nodweddion a chymeriad cydnabyddedig y dirwedd a'r amgylchedd lleol.

#### **POLISI B23 - MWYNDERAU**

Diogelu mwynderau'r gymdogaeth leol drwy sicrhau bod rhaid i gynigion gydymffurfio â chyfres o feini prawf sy'n anelu i warchod nodweddion cydnabyddedig a mwynderau'r ardal leol.

#### **POLISI B25 - DEUNYDDIAU ADEILADU**

Gwarchod cymeriad gweledol trwy sicrhau fod yn rhaid i ddeunyddiau adeiladu fod o safon uchel sy'n gweddu i gymeriad ac edrychiad yr ardal leol.

#### **POLISI B27 - CYNLLUNIAU TIRLUNIO**

Sicrhau fod cynigion a ganiateir yn ymgorffori tirlunio meddal/caled o safon uchel sy'n briodol ar gyfer y safle ac sy'n ystyried cyfres o ffactorau sy'n anelu i osgoi niwed i nodweddion cydnabyddedig.

#### **POLISI D2 - SAFLEOEDD DIWYDIANNOL**

Diogelu tir ac unedau ar Safleoedd Diwydiannol ar gyfer defnyddiau Dosbarth B1, B2 a B8. Caniatáu datblygiadau nad ydynt yn ddefnyddiau B1, B2 a B8 os yn gyfleusterau busnes atodol ar raddfa fach; darparu cyfleusterau rheoli gwastraff neu ddefnyddiau 'sui generis' eraill gyda nodweddion tebyg weithgaredd Dosbarth B1 a B2; neu, dim yn arwain at brinder tir unedau ar gyfer defnydd B1, B2 a B8.

#### **POLISI CH33 - DIOGELWCH AR FFYRDD A STRYDOEDD**

Caniateir cynigion datblygu os gellir cydymffurfio gyda meini prawf penodol sydd yn ymwneud a'r fynedfa gerbydau, safon y rhwydwaith ffyrdd presennol a mesurau tawelu traffig.

#### **POLISI CH36 - CYFLEUSTERAU PARCIO CEIR PREIFAT**

Gwrthodir cynigion am ddatblygiadau newydd, ehangu datblygiadau presennol neu newid defnydd os na ddarperir lle i barcio cerbydau oddi ar y stryd yn unol â chanllawiau parcio cyfredol y Cyngor, gan roi ystyriaeth i hygyrchedd gwasanaeth cludiant cyhoeddus, y gallu i gerdded a beicio o safle a phellter y safle at faes parcio cyhoeddus.

Canllaw Cynllunio Atodol – Briff Datblygu

### **2.3 Polisiâu Cenedlaethol:**

Polisi Cynllunio Cymru – Argraffiad 5 (Tachwedd 2012)

Nodyn Cyngor Technegol (Cymru) 11: Sŵn

Nodyn Cyngor Technegol 12: Dylunio

Nodyn Cyngor Technegol 18: Trafnidiaeth

Nodyn Cyngor Technegol 22: Cynllunio ar gyfer adeiladau cynaliadwy

<b>PWYLLGOR CYNLLUNIO</b>	<b>DYDDIAD: 08/07/2013</b>
<b>ADRODDIAD PENNAETH ADRAN RHEOLEIDDIO (CYNLLUNIO, TRAFNIDIAETH A GWARCHOD Y CYHOEDD)</b>	<b>PWLLHELI</b>

Canllawiau Cynllunio Atodol: Briffiau Datblygu  
 Canllawiau Cynllunio Atodol: Cynllunio ar gyfer adeiladu'n gynaliadwy  
 Canllaw Dylunio Gwynedd

### **3. Hanes Cynllunio Perthnasol:**

- 3.1 2/21/DC.438 – Creu parc busnes bwyd ynghyd a darparu lladd-dy. Caniatáu 07/12/93
- 3.2 2/21/DC.438A – Manylion mynedfa, lonydd stad ac ail osod lon gyhoeddus. Caniatáu 2/12/93
- 3.3 C13/0503/41/HY - Codi arwyddion heb eu goleuo i gynnwys un arwydd ffasgia, 2 arwydd palis a 3 arwydd baner ar bolyn fflag. Heb ei phenderfynu ar adeg ysgrifennu'r adroddiad.

### **4. Ymgynghoriadau:**

- Cyngor Cymuned/Tref: Cefnogi
- Cyfoeth Naturiol Cymru Dim gwrthwynebiad - amodau
- Dwr Cymru: Amodau
- Trafnidiaeth: Dim gwrthwynebiad – amodau
- Gwarchod y Cyhoedd: Dim ymateb
- Ymgynghoriad Cyhoeddus: Daeth y cyfnod cyhoeddusrwydd statudol i ben ar 11/06/13. Adeg ysgrifennu'r adroddiad, nid oedd unrhyw sylwadau, boed groes neu beidio, wedi'u derbyn yng nghyswllt y cais hwn.

### **5. Ystyriaethau Cynllunio Perthnasol:**

#### **Egwyddor y Datblygiad:**

- 5.1 Fel y nodwyd uchod, mae nifer o bolisiau o fewn Cynllun Datblygu Unedol Gwynedd sy'n berthnasol wrth benderfynu'r cais. Mae safle'r cais wedi'i leoli yng nghefn gwald agored ond mae o wedi ei leoli tu fewn i barc Amaeth Llanystumdwy sydd wedi ei ddynodi yn y CDUG fel safle cyflogaeth i'w warchod. Felly'r prif bolisiau i'w ystyried wrth asesu egwyddor y datblygiad yw polisi C1 a D2.
- 5.2 Mae Polisi C1 yn nodi mai tir o fewn ffiniau datblygu trefi a phentrefi a ffurf ddatblygedig pentrefi gwledig fydd y prif ffocws ar gyfer datblygiadau newydd. Mae'r polisi yn gwrthod adeiladau a chyfleusterau newydd yng nghefn gwald ar wahân i ddatblygiadau sy'n cael eu caniatáu gan bolisi arall yn y Cynllun Unedol. Gan nad yw'r bwriad yn hollol unol a pholisi C1 bydd rhaid rhoi ystyried i bolisi D2.
- 5.3 Mae polisi D2 yn diogelu tir ar Safleoedd Diwydiannol (fel y nodwyd yn y mapiau cynigion) ar gyfer defnyddiau Dosbarth B1, B2 a B8 a defnyddiau 'sui generis' eraill gyda nodweddion tebyg i weithgaredd Dosbarth B1 a B2. Mae arddangos a gwerthu tractorau a pheiriannau yn ddefnydd 'sui generis' ac felly bydd rhaid asesu os yw'r defnydd yn debyg i ddefnyddiau B1 a B2 ac yn addas ar stad ddiwydiannol. Yn hanesyddol prif ffocws y parc busnes oedd gwarchod y tir i fusnesau sy'n gysylltiedig



<b>PWYLLGOR CYNLLUNIO</b>	<b>DYDDIAD: 08/07/2013</b>
<b>ADRODDIAD PENNAETH ADRAN RHEOLEIDDIO (CYNLLUNIO, TRAFNIDIAETH A GWARCHOD Y CYHOEDD)</b>	<b>PWLLHELI</b>

â bwyd ac amaethyddiaeth. Mae'r defnydd arfaethedig yn gysylltiedig ag amaethyddiaeth felly nid oes gwrthwynebiad i'r agwedd yma o'r cais. Yn ychwanegol i hyn mae natur a maint y nwyddau a natur y gwasanaethau yn golygu ei bod yn anodd integreiddio'r math yma o ddefnydd mewn safleoedd sydd tu fewn i ardaloedd siopau neu du fewn i ffiniau datblygu. Yn bresennol mae'r busnes wedi ei leoli yn Chwilog ond oherwydd maint y safle a natur preswyl yr ardal mae'n cyfyngu'r busnes a'r gwasanaethau y gellir eu cynnig.

- 5.4 Wrth bwysu a mesur y polisiau mae'n amlwg fod y cynllun yma yn gwneud defnydd o dir sydd wedi ei glustnodi ar gyfer cyflogaeth, sydd yn wag a hefyd yn cynnig budd economaidd i'r ardal. Ystyrir felly fod y defnydd arfaethedig yn addas ar stad ddiwydiannol ac yn cwrdd ag anghenion polisi D2.

### **Yr economi**

- 5.5 Mae'r cais yn nodi y bydd y bwriad oherwydd maint y safle a maint yr uned newydd yn cyfrannu tuag at ddarparu 12 swydd llawn amser ac yn darparu gwasanaeth positif i'r sector amaethyddol. Mae'r bwriad felly'n cydymffurfio â pholisiau strategol 15 & 16 o'r CDU ac yn cael effaith positif ar yr economi lleol.

### **Materion trafnidiaeth a mynediad**

- 5.6 Mae Polisiau CH33 a CH36 yn ymwneud gyda diogelwch ar ffyrdd a strydoedd a chyfleusterau parcio ceir preifat. Nid oes unrhyw wrthwynebiad i'r bwriad o safbwynt y polisiau hyn gan y gellir darparu mynediad cerbydol addas i'r safle ac fe ystyrir y gall y rhwydwaith ffyrdd presennol ymdopi gyda'r traffig sy'n deillio o'r datblygiad. Mae'r awdurdod priffyrdd wedi ymateb i'r ymgynghoriad ac nid oedd unrhyw wrthwynebiad i'r bwriad. Gydag amodau ystyrir fod y bwriad yn unol â Pholisi CH33 a CH36 CDUG.

### **Mwynderau cyffredinol a phreswyl:**

- 5.7 Mae safle'r cais wedi ei leoli yng nghefn gwald agored lle mae tai preswyl ar wasgar. Mae'r tŷ annedd agosaf i'r safle oddeutu 150m i fwrdd sydd wedi ei leoli gyferbyn y safle ond ar ochor arall i'r briffordd dosbarth 1. Ni dderbyniwyd llythyrau yn cyflwyno sylwadau o blaid nac yn erbyn ac ni dderbyniwyd unrhyw wrthwynebiad i'r cais gan wasanaeth Gwarchod y Cyhoedd.
- 5.8 Oherwydd natur a lleoliad y safle ni ystyrir y buasai'r datblygiad yn cael effaith andwyol ar fwynderau cyffredinol na phreswyl. Mae'r cais felly yn cydymffurfio a pholisi B23 sy'n ymwneud yn benodol a mwynderau.

### **Lleoliad, Dyluniad ac Effaith Gweledol**

- 5.9 Mae polisiau B22, B23 a B25 yn ystyriaethau ar gyfer yr agwedd hon o'r cais. Buasai'r adeilad yn sylweddol ei faint ac yn adlewyrchu maint a ffurf yr adeiladau eraill sydd eisoes ar y parc busnes o safbwynt graddfa, dyluniad a deunyddiau. Mae Polisi B22 'Dyluniad Adeiladau' yn gofyn i'r bwriad barchu'r safle a'i gyffiniau o ran ei raddfa, maint, ffurf ac ati, ac i beidio cael effaith andwyol annerbyniol ar ffurf a chymeriad y dirwedd o gwmpas nac ar olygfeydd amlwg sydd gan y cyhoedd o gwmpas yr ardal. Mae'r dyluniad yn parchu'r lleoliad cefn gwald trwy ddefnyddio cymysg o ddeunyddiau amaethyddol a modern. Ystyrir fod yr adeilad yn addas ac yn ddigon rhesymol ac angenrheidiol ar gyfer y defnydd arfaethedig. Mae'r ardal

<b>PWYLLGOR CYNLLUNIO</b>	<b>DYDDIAD: 08/07/2013</b>
<b>ADRODDIAD PENNAETH ADRAN RHEOLEIDDIO (CYNLLUNIO, TRAFNIDIAETH A GWARCHOD Y CYHOEDD)</b>	<b>PWLLHELI</b>

arddangos a blaen yr adeilad wedi ei leoli tuag at brif fynedfa'r parc busnes, ystyrir bydd hyn y cynnig edrychiad positif ac yn ychwanegu tuag at fywiogrwydd y parc busnes.

- 5.10 Gydag amodau, ni ystyrir buasai'r datblygiad yn cael effaith andwyol annerbyniol ar ffurf a chymeriad y dirwedd nac ar olygfeydd amlwg gan y cyhoedd gan fod y safle eisoes yn rhan o'r parc busnes. Mae'r bwriad yn gallu cyfrannu gwelliant sylweddol i edrychiad y safle sydd eisoes yn wag. O ganlyniad fe ystyrir fod y bwriad yn dderbyniol o safbwynt Polisiâu B22, B23 a B25 o'r Cynllun Unedol.

## **6. Casgliadau:**

- 6.1 Ar sail yr asesiad uchod ac wedi ystyried yr holl faterion perthnasol ni ystyrir fod y bwriad yn groes i'r polisiâu a chanllawiau lleol a chenedlaethol a nodir o fewn yr asesiad ac nad oes unrhyw faterion cynllunio perthnasol eraill sy'n datgan i'r gwrthwyneb. Ar sail yr uchod credir fod y bwriad yn dderbyniol yn ddarostyngedig i amodau perthnasol.

## **7. Argymhelliad:**

Caniatáu – amodau

1. Amod amser
  2. Unol a'r cynlluniau
  3. Deunyddiau / gorffeniadau
  4. Cyflwyno manylion rheoli dŵr wyneb.
  5. Cadw'r llecynnau parcio ymwelwyr ar gyfer parcio yn unig
  6. Manylion llifoleuadau
  7. Cyfyngu hawliau a ganiateir
  8. Tirweddu.
-



Rhif y Cais / Application Number : C13/0501/41/LL


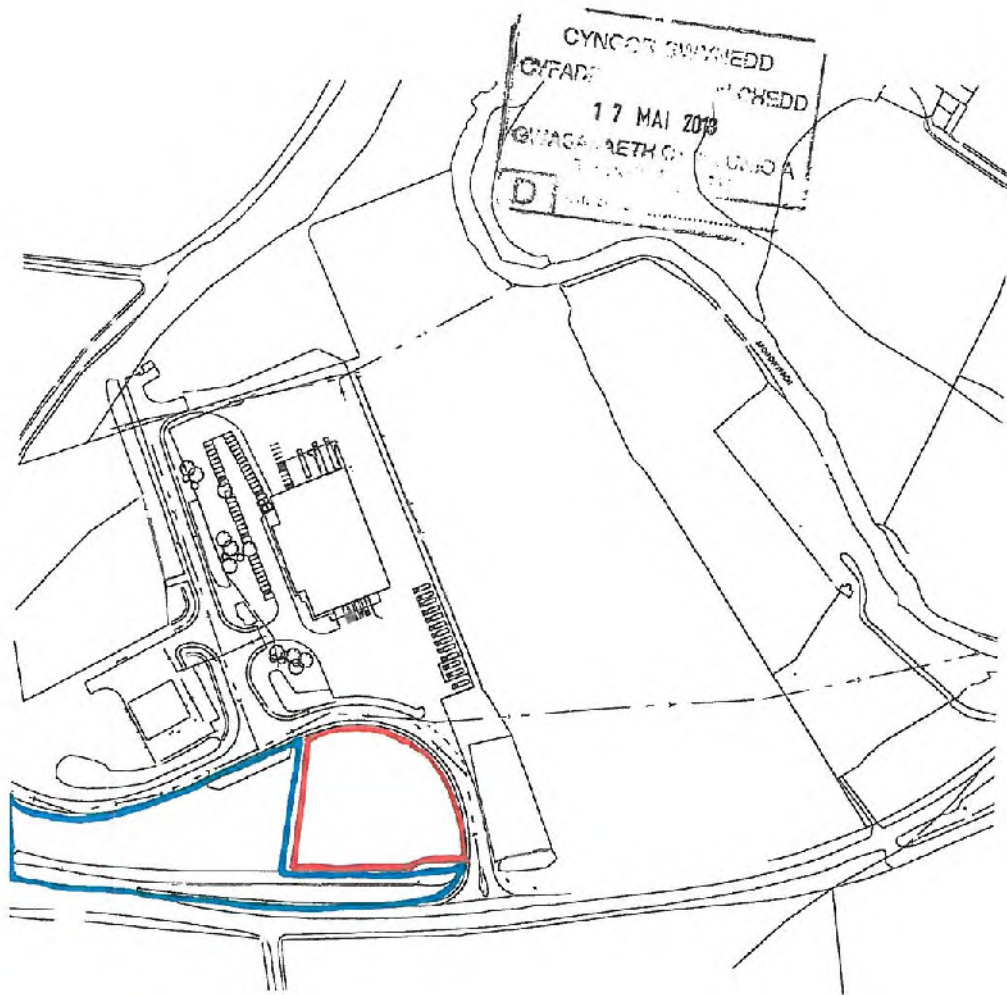
7

Cynllun lleoliad ar gyfer adnabod y safle yn unig. Dim i raddfa.  
Location Plan for identification purposes only. Not to scale.



Aigynhytir y map hwn o Ddeunydd y Ordnance Survey gyda chaniellad y Ordnance Survey ar nos Iddwr Llyfr Eri Mawrmyd.  
© Hawlfraint y Goron.  
Mae atgynhyddu heb ganiellad yn torri hawlfraint y Goron a gall hyn arwain at slyniad neu achos trefn.  
Cyngor Gwynedd - 100023367 - 2006

This map is reproduced from Ordnance Survey material with the permission of Ordnance Survey on behalf of the Controller of Her Majesty's Stationary Office © Crown copyright.  
Unauthorized reproduction infringes Crown copyright and may lead to prosecution or civil proceedings.  
Cyngor Gwynedd - 100023367 - 2006



Ap Thomas Partnership  
 Unit 13b  
 Llyn Onnen  
 Parc Manai  
 Bangor  
 Gwynedd  
 LL57 4DF  
 ☎ 01248 670353  
 🌐 www.ap-thomas.com  
 ✉ info@ap-thomas.com



© This drawing is copyright of Ap Thomas Partnership and must not be copied or reproduced in any form in whole or part thereof without written consent.

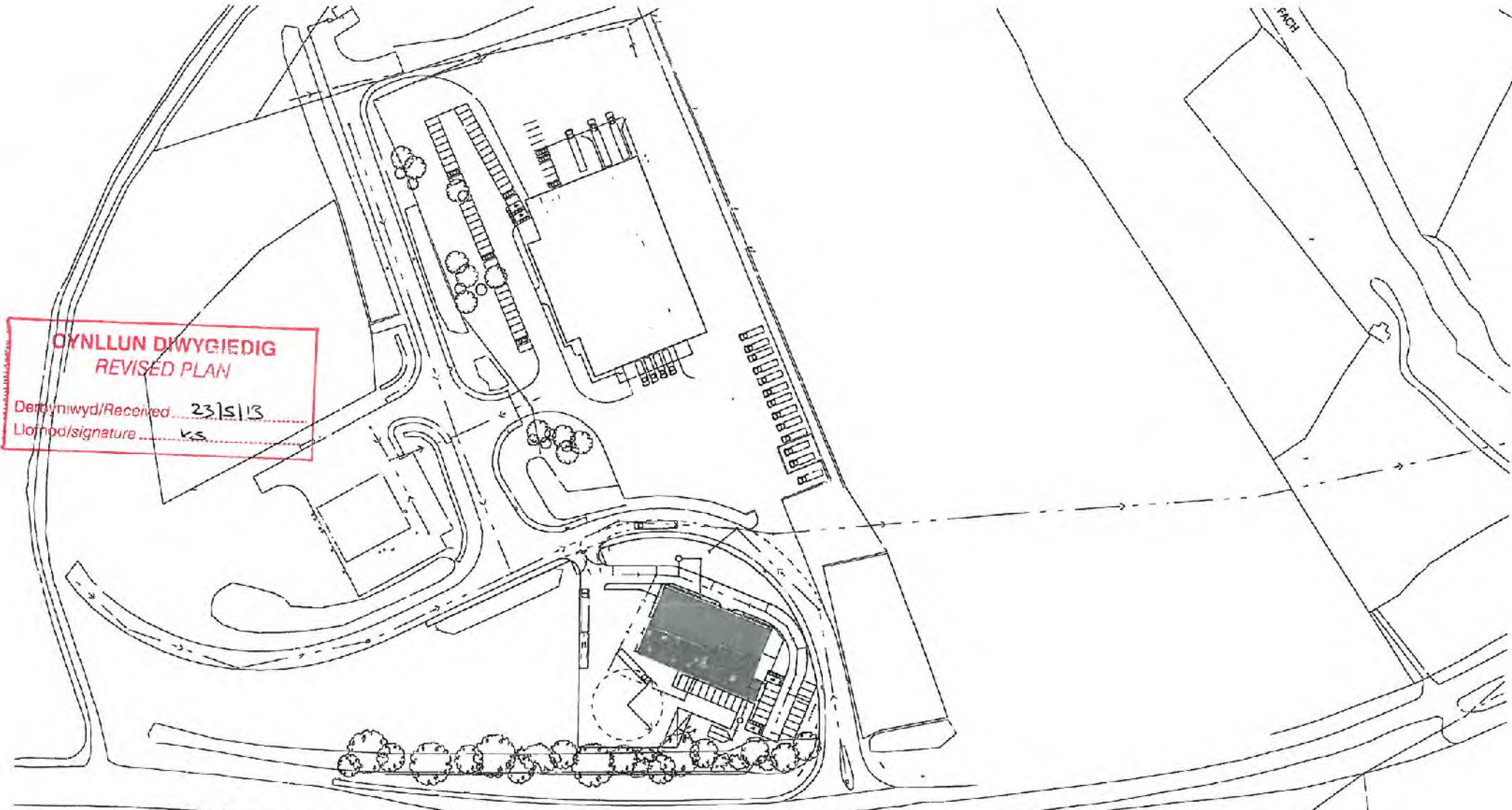
Produced from the Ordnance Survey National Geographic Database and incorporating surveyed revision available at the date of issue. © Crown Copyright 2007.

AS COPYRIGHT REF. UCC0407

DATE	:13.05.2013	SCALE	: 1:2500
DRAWN	: THD	CHECKED	: AMJ
JOB.	<b>Industrial Building Parc Amaeth Llanystumdwy</b>		
DRG.	<b>Location Plan</b>		
JOB NO.	DRG. RFF.	REV.	
<b>5005</b>	<b>(9-) 1000</b>	*	

7





**CYNLLUN DIWYGIEDIG**  
**REVISED PLAN**  
 Derbynwyd/Received 23/5/13  
 Llofnod/signature vs.

CYNGOR GWYNEDD  
 CYFADRAN YR ANGYLCHEDD  
 23 MAI 2013  
 GWASANAETH CHYLLIN O A  
 THRAFNIDIAETH  
 D rhif tracio

  
 Ap Thomas Fawcett  
 Unit 13b  
 Parc Menai  
 Bangor  
 Gwynedd  
 LL57 4DF  
 01248 470255  
 www.ap-thomas.com  
 info@ap-thomas.com

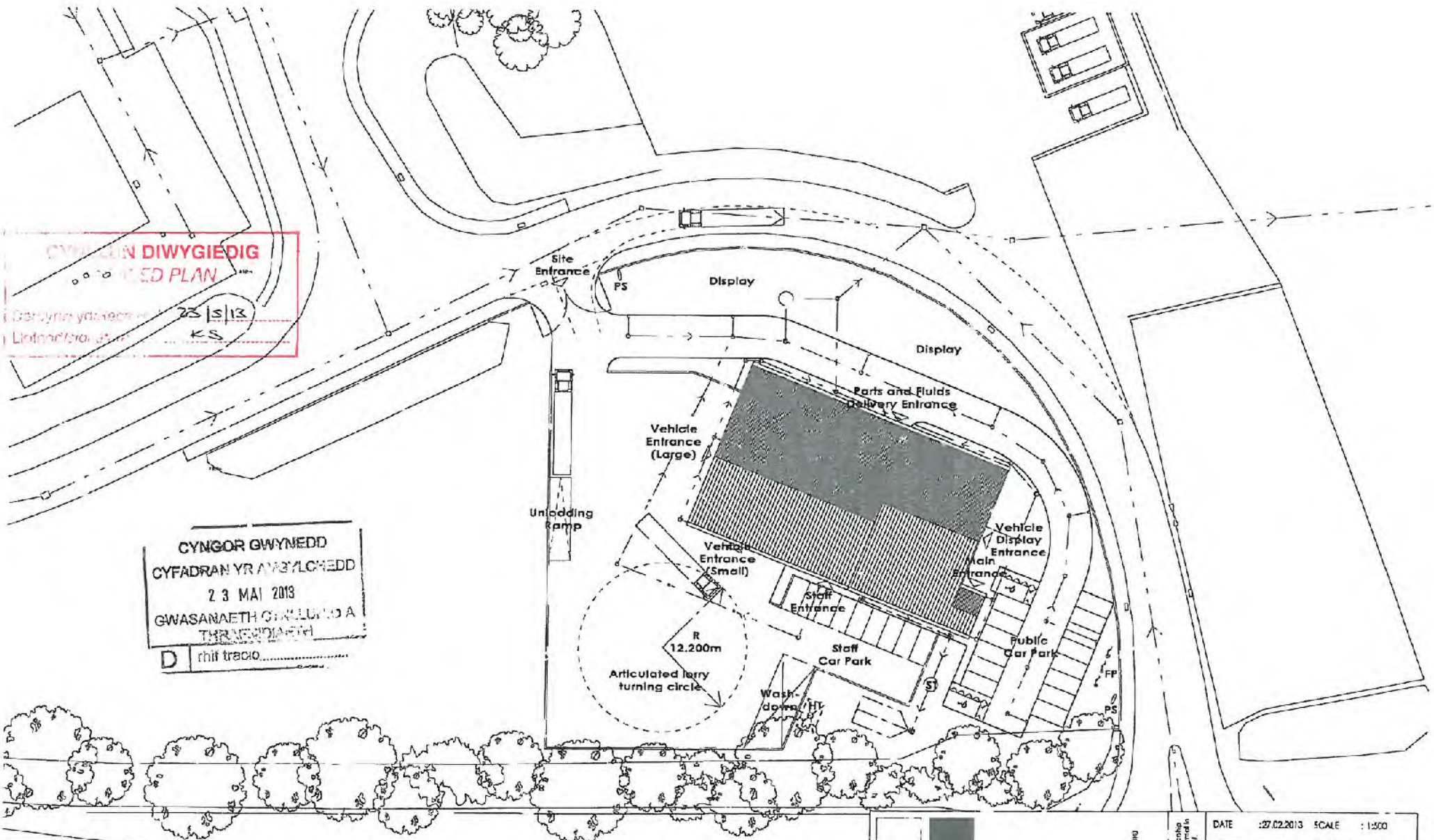
E 2013/3 received drawing NO  
 D 01/03/13 Date of issue  
 C 25/07/13 Date of issue  
 A 01/08/13 Date of issue

© This drawing is copyright of Ap Thomas Fawcett  
 and may not be reproduced or used in  
 whole or part without written consent.

DATE	: 05.03.2013	SCALE	: 1:1250
DRAWN	: THD	CHECKED	: AMU
JOB	Industrial Building Parc Amaeth Llanystumdwy		
DRG.	Proposed Block Plan		
JOB NO.	DRG. REF.	REV.	
5005	(91) 00	E	

7





**CYNGOR DIWYGIEDIG**  
**PROPOSED PLAN**

**CYNGOR GWYNEDD**  
**CYFADRAN YR AWAJ/LCHEDD**  
**23 MAI 2013**  
**GWASANAETH GWYLLUDD A**  
**THREWODIAETH**

**Key:**  
 ST - Septic Tank  
 HT - Holding Tank  
 PS - Pylon Sign  
 FP - Flag Pole  
 (see drawing (70) 01 for details)

App Them as Partnership  
 Unit 12a  
 1st Crossin  
 Ffynon Menni  
 Bangor  
 Gwynedd  
 LL57 4DF  
 01248 670353  
 www.app-thomas.com  
 info@app-thomas.com

2013.03  
 01.03.13  
 27.04.13  
 01.05.13  
 21.05.13  
 01.06.13

Approved site plan for the proposed industrial building at Parc Amaeth, Llanystumdwy, Gwynedd, North Wales. The site plan is subject to the planning permission granted by the Local Planning Authority on 27.04.13. The site plan is subject to the planning permission granted by the Local Planning Authority on 27.04.13. The site plan is subject to the planning permission granted by the Local Planning Authority on 27.04.13.

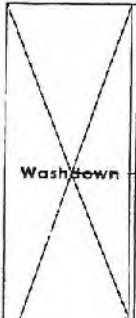
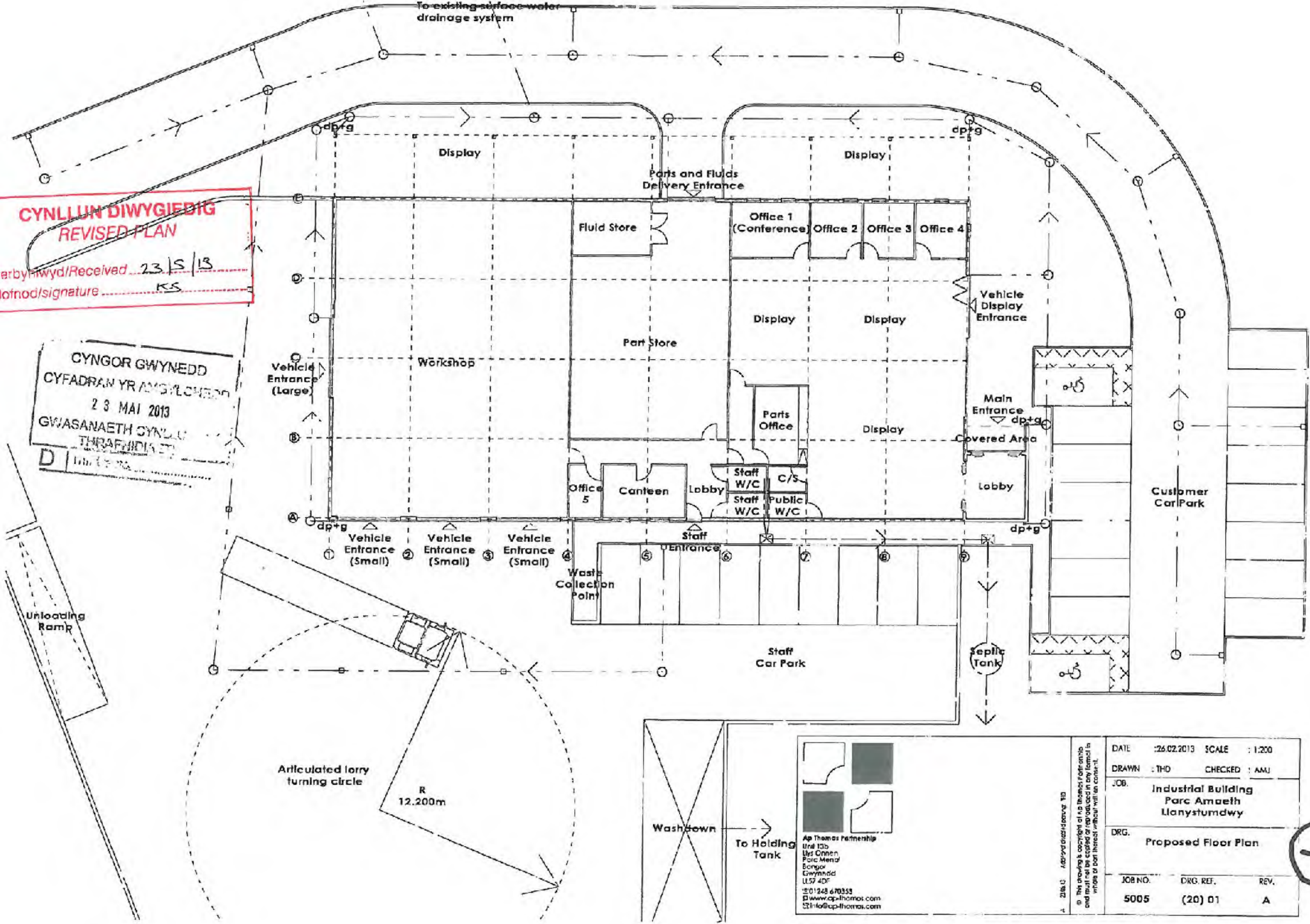
DATE	:27.02.2013	SCALE	:1:500
DRAWN	:THD	CHECKED	:AMJ
JOB	Industrial Building Parc Amaeth Llanystumdwy		
DRG.	Proposed Site Plan		
JOB NO.	5005	DRG. REF.	(91) 01
REV.			G

7

To existing surface water drainage system

**CYNLLUN DIWYGIEDIG**  
**REVISED PLAN**  
 Derbyllwyd/Received 23/5/13  
 Llofnod/signature KS

CYNGOR GWYNEDD  
 CYFADRAN YR ANGWYBODAETH  
 23 MAI 2013  
 GWASANAETH CYNLLUN  
 THREAFURDIAETH

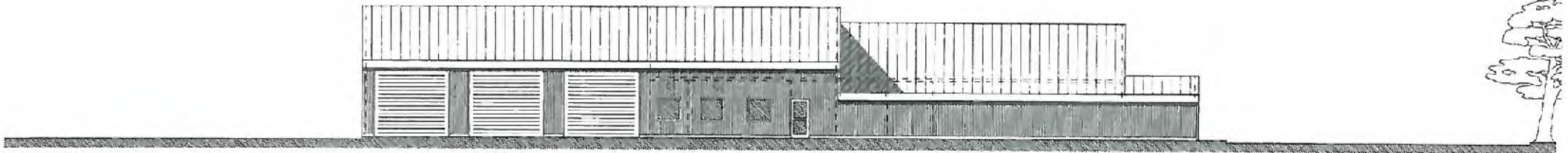


Ap Thomas Partnership  
 Unit 110  
 Yst Owen  
 Parc Menai  
 Bangor  
 Gwynedd  
 LL57 4DF  
 T: 01248 670333  
 E: www.cpl-thomas.com  
 I: 14@cpl-thomas.com

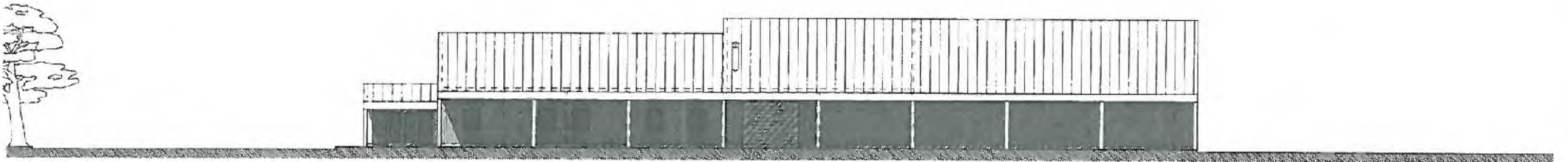
DATE	:26.02.2013	SCALE	: 1:200
DRAWN	: THD	CHECKED	: AMJ
JOB	Industrial Building Parc Amaeth Llanystumdwy		
DRG.	Proposed Floor Plan		
JOB NO.	5005	DRG. REF.	(20) 01
REV.			A

7





West Elevation



East Elevation




North Elevation



South Elevation

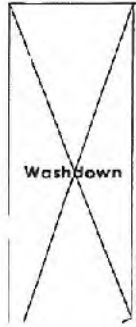
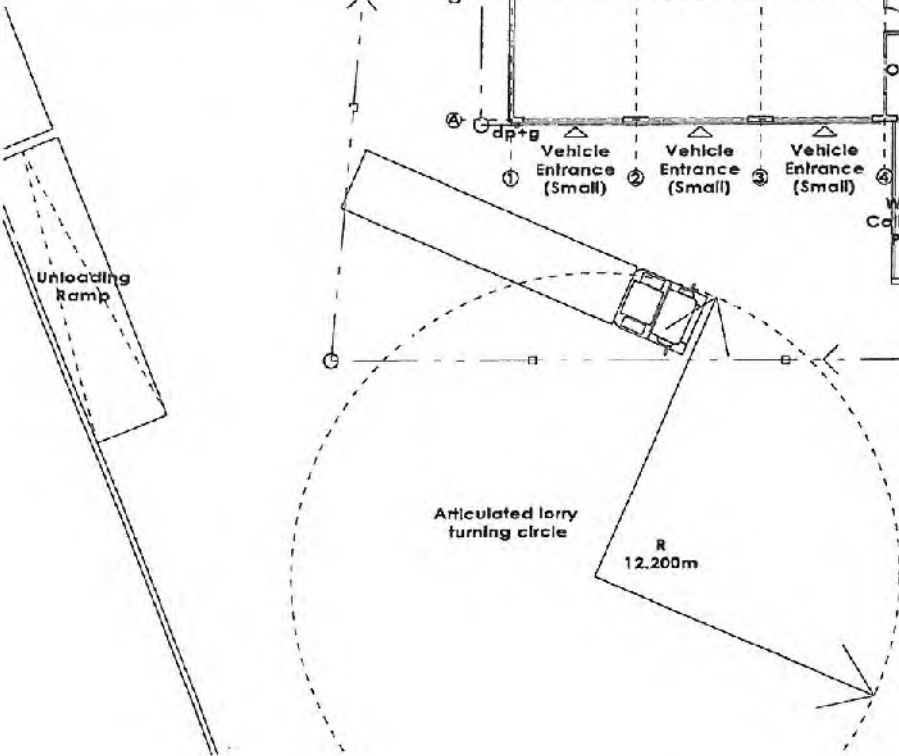
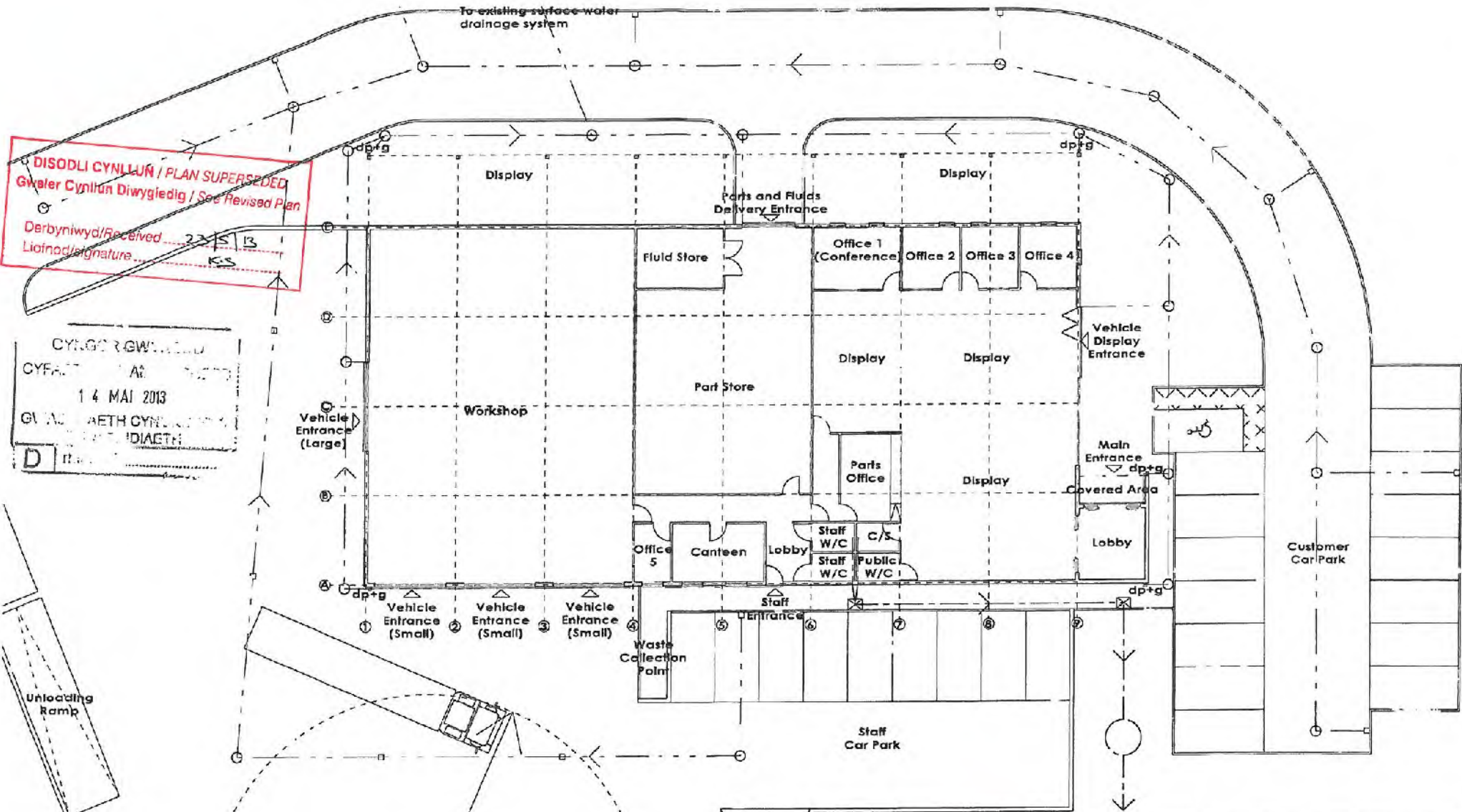
Materials:  
 Walls - Profile steel cladding  
 Roof - Profile steel cladding  
 Windows/Doors - Aluminum

 <p>Ap Thomas Partnership        Unit 13b        115, Deenan        Parc Menai        Bangor        Gwynedd        LL57 4DF        Tel: 01248 670353        www.ap-thomas.com        info@ap-thomas.com</p>	DATE : 22.04.2013	SCALE : 1:200	
	DRAWN : TH-D	CHECKED : AMJ	
	JOB <b>Industrial Building          Parc Amaeth          Llanystumdwy</b>		
	DRG. <b>Proposed Elevations</b>		
	JOB NO.	DRG. REF.	REV.
	5005	(20) 02	*

7

**DISODLI CYNLUN / PLAN SUPERSEDED**  
**Gweler Cynllun Diwygiedig / See Revised Plan**  
 Derbyniwyd/Received  
 Llofnod/signature.....

CYNGOR GWYBODAETH  
 CYFAST ...  
 14 MAI 2013  
 GWYBODAETH CYNLUN ...  
 ... DIAETH ...  
 D



Ap Thomas Partnership  
 Unit 13b  
 Llys Onnen  
 Parc Mena  
 Bangor  
 Gwynedd  
 LL57 4DF  
 Tel: 01248 620353  
 www.ap-thomas.com  
 info@ap-thomas.com

DATE	: 24.02.2013	SCALE	: 1:200
DRAWN	: THD	CHECKED	: AMJ
JOB	Industrial Building Parc Amaeth Llanystumdwy		
DRG.	Proposed Floor Plan		
JOB NO.	DRG. REF.	REV.	
5005	(20) 01	.	

7